

**Raum und Wirtschaft (rawi)**

Murbacherstrasse 21  
6002 Luzern  
Telefon 041 228 51 83  
Telefax 041 228 64 93  
geo@lu.ch  
www.rawi.lu.ch/geoinformation

## Verfügbare Datensätze der Geoinformation Kanton Luzern

Für die Bereiche wie Raumplanung, Bauwesen, Land- und Wasserwirtschaft, Naturschutz und Tourismus steht im Kanton Luzern eine Vielzahl georeferenzierter Datensätze zur Verfügung. Diese liefern ein hochwertiges Grundlagenmaterial für die Projektplanung und Visualisierung. Die Nachfolgende Auflistung ermöglicht einen aktuellen Überblick über die zurzeit verfügbaren Geodaten des Kantons Luzern.

Alle Geodaten können über unseren GIS-Datenshop bezogen werden:

<http://www.geoportal.lu.ch>

Weiterführende Informationen zu den Gebühren für einen Datenbezug:

[https://rawi.lu.ch/-/media/RAWI/Dokumente/Downloads/geoinformation/mb\\_datengebuehr.pdf](https://rawi.lu.ch/-/media/RAWI/Dokumente/Downloads/geoinformation/mb_datengebuehr.pdf)

Total stehen zur Zeit 787 Datensätze für die Öffentlichkeit und Dienststellen zur Verfügung. Die Geodaten sind in folgende Hauptkategorien eingeteilt:

A1 Basiskarten ( 90 )	L1 Umweltschutz, Lärm ( 13 )
A2 Bodenbedeckung, -nutzung ( 6 )	L2 Natur- und Landschaftsschutz ( 72 )
A3 Luft-, Satellitenbilder ( 14 )	M Gesellschaft, Kultur ( 22 )
B Ortsangaben ( 26 )	O Gebäude, Anlagen ( 21 )
C Höhen ( 42 )	P Verkehr ( 49 )
D Grenzen ( 34 )	Q1 Energie ( 22 )
E1 Raumplanung ( 128 )	Q2 Wasser- und Abfallsysteme ( 16 )
E2 Grundstückskataster ( 9 )	Q3 Kommunikation ( 1 )
F1 Geologie ( 33 )	S Landwirtschaft ( 41 )
F2 Boden ( 20 )	T Wirtschaftliche Aktivitäten ( 12 )
F3 Naturbedingte Risiken ( 35 )	
G Wald, Flora, Fauna ( 42 )	
I Gewässer ( 37 )	
K Atmosphäre, Luft, Klima ( 2 )	

**Zugangsberechtigung**


Einige Geodaten dürfen lediglich in Projekten im Auftrag der Kantonalen Verwaltung verwendet werden. Diese Datensätze sind speziell gekennzeichnet:

 Abgabe nur für Projekte im Auftrag der kantonalen Verwaltung

**Vektordatensätze**

Vektoren sind digitale Daten in Form von Punkten, Linien und Polygonen mit geographischer Lage. Der Lagebezug wird durch Koordinatenangaben angegeben. Ein Punkt wird durch (x,y,z), eine Linie durch eine Folge von Punkten, ein Polygon (Fläche) durch eine geschlossene Linie beschrieben.


 Datentyp: Polygon

 Datentyp: Linien



























 Datentyp: Punkte

**Rasterdatensätze**



























Rasterdaten werden durch Bildelemente in einer Rastermatrix dargestellt. Rasterbilder weisen für jeden Bildpunkt Farbwerte (TIFF) oder Höhenangaben (GRID) auf. Bei Rasterbildern in einem GIS handelt es sich häufig um georeferenzierte Luftbilder, Satellitenbilder oder Digitale Geländemodelle.

 Datentyp: Raster

























## Verfügbare Datensätze

Hauptkategorie	ID	Dateiname	Datei-Inhalt	Stand
<b>A1 Basiskarten</b>				
	980	DUFKAR64_V1_RAS  	Dufourkarte 1:25'000 (1845 - 1864) <a href="http://www.geo.lu.ch/shop/data.asp?h_id=111&amp;d_id=980">http://www.geo.lu.ch/shop/data.asp?h_id=111&amp;d_id=980</a> <i>Topographische Originalaufnahmen, die als Grundlage der Dufourkarte 1:100'000 dienten.</i>	01.01.1864
	1007	LK100FRB_V1_RAS  	Landeskarte 1:100'000 (LK100), farbig <a href="http://www.geo.lu.ch/shop/data.asp?h_id=111&amp;d_id=1007">http://www.geo.lu.ch/shop/data.asp?h_id=111&amp;d_id=1007</a> <i>Landeskarte 1:100'000, farbig</i>	01.01.2006
	1464	LK100GRA_V1_RAS  	Landeskarte 1:100'000 (LK100), Graustufen <a href="http://www.geo.lu.ch/shop/data.asp?h_id=111&amp;d_id=1464">http://www.geo.lu.ch/shop/data.asp?h_id=111&amp;d_id=1464</a> <i>Landeskarte 1:100'000, Graustufen</i>	01.01.2006
	1463	LK100REL_V1_RAS  	Landeskarte 1:100'000 (LK100), farbig mit schattiertem Relief <a href="http://www.geo.lu.ch/shop/data.asp?h_id=111&amp;d_id=1463">http://www.geo.lu.ch/shop/data.asp?h_id=111&amp;d_id=1463</a> <i>Landeskarte 1:100'000, farbig mit Relief</i>	01.01.2006
	1022	LK200FRB_V1_RAS  	Landeskarte 1:200'000 (LK200), farbig <a href="http://www.geo.lu.ch/shop/data.asp?h_id=111&amp;d_id=1022">http://www.geo.lu.ch/shop/data.asp?h_id=111&amp;d_id=1022</a> <i>Landeskarte 1:200'000, farbig</i>	01.01.2009
	1468	LK200GRA_V1_RAS  	Landeskarte 1:200'000 (LK200), Graustufen <a href="http://www.geo.lu.ch/shop/data.asp?h_id=111&amp;d_id=1468">http://www.geo.lu.ch/shop/data.asp?h_id=111&amp;d_id=1468</a> <i>Landeskarte 1:200'000, Graustufen</i>	01.01.2009
	1465	LK200REL_V1_RAS  	Landeskarte 1:200'000 (LK200), farbig mit schattiertem Relief <a href="http://www.geo.lu.ch/shop/data.asp?h_id=111&amp;d_id=1465">http://www.geo.lu.ch/shop/data.asp?h_id=111&amp;d_id=1465</a> <i>Landeskarte 1:200'000, farbig mit Relief</i>	01.01.2009
	984	LK251960_V1_RAS  	Landeskarte 1:25'000 (1960) <a href="http://www.geo.lu.ch/shop/data.asp?h_id=111&amp;d_id=984">http://www.geo.lu.ch/shop/data.asp?h_id=111&amp;d_id=984</a> <i>Seit dem Bundesgesetz von 1935 bilden die Landeskarten aller Massstäbe die noch heute gültigen offiziellen Karten der Schweiz. Sie haben damit die Dufour- und Siegfriedkarten abgelöst.</i>	01.01.1960
	985	LK251970_V1_RAS  	Landeskarte 1:25'000 (1970) <a href="http://www.geo.lu.ch/shop/data.asp?h_id=111&amp;d_id=985">http://www.geo.lu.ch/shop/data.asp?h_id=111&amp;d_id=985</a> <i>Seit dem Bundesgesetz von 1935 bilden die Landeskarten aller Massstäbe die noch heute gültigen offiziellen Karten der Schweiz. Sie haben damit die Dufour- und Siegfriedkarten abgelöst.</i>	01.01.1970
	993	LK25FARB_V1_RAS  	Landeskarte 1:25'000 (LK25), farbig <a href="http://www.geo.lu.ch/shop/data.asp?h_id=111&amp;d_id=993">http://www.geo.lu.ch/shop/data.asp?h_id=111&amp;d_id=993</a> <i>Landeskarte 1:25'000, farbig</i>	31.12.2007
	1460	LK25FREL_V1_RAS  	Landeskarte 1:25'000 (LK25), farbig mit schattiertem Relief <a href="http://www.geo.lu.ch/shop/data.asp?h_id=111&amp;d_id=1460">http://www.geo.lu.ch/shop/data.asp?h_id=111&amp;d_id=1460</a> <i>Landeskarte 1:25'000, farbig mit Relief</i>	31.12.2007
	1442	LK25GRAU_V1_RAS  	Landeskarte 1:25'000 (LK25), Graustufen <a href="http://www.geo.lu.ch/shop/data.asp?h_id=111&amp;d_id=1442">http://www.geo.lu.ch/shop/data.asp?h_id=111&amp;d_id=1442</a> <i>Landeskarte 1:25'000 in Graustrufen</i>	31.12.2007
	1466	LK500FRB_V1_RAS  	Landeskarte 1:500'000 (LK500), farbig <a href="http://www.geo.lu.ch/shop/data.asp?h_id=111&amp;d_id=1466">http://www.geo.lu.ch/shop/data.asp?h_id=111&amp;d_id=1466</a> <i>Landeskarte 1:500'000, farbig</i>	31.12.2008



























# Verfügbare Datensätze

Hauptkategorie	ID	Dateiname	Datei-Inhalt	Stand
<b>A1 Basiskarten</b>				
	1467	LK500GRA_V1_RAS  	Landeskarte 1:500'000 (LK500), Graustufen <a href="http://www.geo.lu.ch/shop/data.asp?h_id=111&amp;d_id=1467">http://www.geo.lu.ch/shop/data.asp?h_id=111&amp;d_id=1467</a> <i>Landeskart 1:500'000, Graustufen</i>	01.01.2008
	907	LK500REL_V1_RAS  	Landeskarte 1:500'000 (LK500), farbig mit schattiertem Relief <a href="http://www.geo.lu.ch/shop/data.asp?h_id=111&amp;d_id=907">http://www.geo.lu.ch/shop/data.asp?h_id=111&amp;d_id=907</a> <i>Landeskarte 1:500'000, farbig mit Relief</i>	01.01.2008
	997	LK50FARB_V1_RAS  	Landeskarte 1:50'000 (LK50), farbig <a href="http://www.geo.lu.ch/shop/data.asp?h_id=111&amp;d_id=997">http://www.geo.lu.ch/shop/data.asp?h_id=111&amp;d_id=997</a> <i>Landeskarte 1:50'000, farbig</i>	31.12.2007
	1461	LK50FREL_V1_RAS  	Landeskarte 1:50'000 (LK50), farbig mit schattiertem Relief <a href="http://www.geo.lu.ch/shop/data.asp?h_id=111&amp;d_id=1461">http://www.geo.lu.ch/shop/data.asp?h_id=111&amp;d_id=1461</a> <i>Landeskarte 1:50'000, farbig mit Relief</i>	31.12.2007
	1462	LK50GRAU_V1_RAS  	Landeskarte 1:50'000 (LK50), Graustufen <a href="http://www.geo.lu.ch/shop/data.asp?h_id=111&amp;d_id=1462">http://www.geo.lu.ch/shop/data.asp?h_id=111&amp;d_id=1462</a> <i>Landeskarte 1:50'000, Graustufen</i>	31.12.2007
	981	SFKR1880_V1_RAS  	Siegfriedkarte 1:25'000/1:50'000 (1880) <a href="http://www.geo.lu.ch/shop/data.asp?h_id=111&amp;d_id=981">http://www.geo.lu.ch/shop/data.asp?h_id=111&amp;d_id=981</a> <i>Von 1870 bis 1926 wurde der Topographische Atlas der Schweiz veröffentlicht.</i>	01.01.1880
	982	SFKR1930_V1_RAS  	Siegfriedkarte 1:25'000/1:50'000 (1930) <a href="http://www.geo.lu.ch/shop/data.asp?h_id=111&amp;d_id=982">http://www.geo.lu.ch/shop/data.asp?h_id=111&amp;d_id=982</a> <i>Von 1870 bis 1926 wurde der Topographische Atlas der Schweiz veröffentlicht.</i>	01.01.1930
	983	SFKR1940_V1_RAS  	Siegfriedkarte 1:25'000/1:50'000 (1940) <a href="http://www.geo.lu.ch/shop/data.asp?h_id=111&amp;d_id=983">http://www.geo.lu.ch/shop/data.asp?h_id=111&amp;d_id=983</a> <i>Von 1870 bis 1926 wurde der Topographische Atlas der Schweiz veröffentlicht.</i>	01.01.1940
	1954	TLMBAUGE_V2_LI  	swissTLM3D: Baum- und Gebüschreihen <a href="http://www.geo.lu.ch/shop/data.asp?h_id=111&amp;d_id=1954">http://www.geo.lu.ch/shop/data.asp?h_id=111&amp;d_id=1954</a> <i>Baum- und Gebüschreihen</i>	26.04.2019
	1957	TLMBOBED_V3_PY  	swissTLM3D: Bodenbedeckung <a href="http://www.geo.lu.ch/shop/data.asp?h_id=111&amp;d_id=1957">http://www.geo.lu.ch/shop/data.asp?h_id=111&amp;d_id=1957</a> <i>Bodenbedeckung</i>	08.06.2020
	1975	TLMEAFRT_V2_PT  	swissTLM3D: Ein- und Ausfahrten <a href="http://www.geo.lu.ch/shop/data.asp?h_id=111&amp;d_id=1975">http://www.geo.lu.ch/shop/data.asp?h_id=111&amp;d_id=1975</a> <i>Enthält Ein- und Ausfahrten von Autobahnen und Autostrassen. Punkte stellen Knoten im Strassennetz dar.</i>	17.06.2020
	1977	TLMEBAHN_V2_LI  	swissTLM3D: Eisenbahnen <a href="http://www.geo.lu.ch/shop/data.asp?h_id=111&amp;d_id=1977">http://www.geo.lu.ch/shop/data.asp?h_id=111&amp;d_id=1977</a> <i>Enthält Gleisachsen der Normal- und Schmalspurbahnen sowie der Kleinbahnen. Bei mehrspurigen Anlagen oder in Bahnhofszonen wurden immer sämtliche Gleisspuren erfasst</i>	17.06.2020
	1958	TLMEBAUM_V2_PT  	swissTLM3D: Einzelbäume <a href="http://www.geo.lu.ch/shop/data.asp?h_id=111&amp;d_id=1958">http://www.geo.lu.ch/shop/data.asp?h_id=111&amp;d_id=1958</a> <i>Einzelbäume</i>	17.06.2020
















# Verfügbare Datensätze

Hauptkategorie	ID	Dateiname	Datei-Inhalt	Stand
<b>A1 Basiskarten</b>				
	1953	TLMEZOBJ_V3_PT	  swissTLM3D: Einzelobjekte <a href="http://www.geo.lu.ch/shop/data.asp?h_id=111&amp;d_id=1953">http://www.geo.lu.ch/shop/data.asp?h_id=111&amp;d_id=1953</a> <i>Einzelobjekte, welche insbesondere für die Kartenproduktion benötigt werden, in anderen swissTLM Topics jedoch nicht untergebracht werden konnten.</i>	17.06.2020
	1979	TLMFLGEW_V3_LI	  swissTLM3D: Fliessgewässer <a href="http://www.geo.lu.ch/shop/data.asp?h_id=111&amp;d_id=1979">http://www.geo.lu.ch/shop/data.asp?h_id=111&amp;d_id=1979</a> <i>Enthält Fliessgewässer in linearer Form. Die Linien sind in Richtung des Gewässerflusses gerichtet.</i>	17.06.2020
	1962	TLMFLNAM_V2_PT	  swissTLM3D: Flurnamen <a href="http://www.geo.lu.ch/shop/data.asp?h_id=111&amp;d_id=1962">http://www.geo.lu.ch/shop/data.asp?h_id=111&amp;d_id=1962</a> <i>Flurnamen bezeichnen die kleinsten geografischen Einheiten wie Wälder, Weiden, Fluren. Die Namen wurden hauptsächlich aus Daten der amtlichen Vermessung abgeleitet.</i>	17.06.2020
	1912	TLMFZARE_V2_PY	  swissTLM3D: Freizeitareale <a href="http://www.geo.lu.ch/shop/data.asp?h_id=111&amp;d_id=1912">http://www.geo.lu.ch/shop/data.asp?h_id=111&amp;d_id=1912</a> <i>Flächen, die für Hobby, Freizeit und sportliche Zwecke vorgesehen sind.</i>	08.06.2020
	1961	TLMGBNAM_V2_PY	  swissTLM3D: Gebietsnamen <a href="http://www.geo.lu.ch/shop/data.asp?h_id=111&amp;d_id=1961">http://www.geo.lu.ch/shop/data.asp?h_id=111&amp;d_id=1961</a> <i>Enthält Namen von Gebieten. Ein Polygon gibt den Gültigkeitsbereich eines Namens an.</i>	17.06.2020
	1924	TLMGEBFP_V4_PY	  swissTLM3D: Gebäude Footprints <a href="http://www.geo.lu.ch/shop/data.asp?h_id=111&amp;d_id=1924">http://www.geo.lu.ch/shop/data.asp?h_id=111&amp;d_id=1924</a> <i>Gebäude, repräsentiert durch seinen auf dem Gelände aufliegenden Grundriss</i>	18.06.2020
	1963	TLMGLNAM_V2_PY	  swissTLM3D: Geländenamen <a href="http://www.geo.lu.ch/shop/data.asp?h_id=111&amp;d_id=1963">http://www.geo.lu.ch/shop/data.asp?h_id=111&amp;d_id=1963</a> <i>Enthält Namen von markanten Geländeelementen. Ein Polygon gibt den Gültigkeitsbereich eines Namens an.</i>	18.06.2020
	1972	TLMHLTST_V2_PT	  swissTLM3D: Haltestellen <a href="http://www.geo.lu.ch/shop/data.asp?h_id=111&amp;d_id=1972">http://www.geo.lu.ch/shop/data.asp?h_id=111&amp;d_id=1972</a> <i>Enthält Haltestellen des öffentlichen Verkehrs. Die Haltestellen werden als Punktobjekte ohne topologische oder logische Beziehungen zu einem anderen Feature abgebildet.</i>	18.06.2020
	1925	TLMMAURN_V2_LI	  swissTLM3D: Mauern <a href="http://www.geo.lu.ch/shop/data.asp?h_id=111&amp;d_id=1925">http://www.geo.lu.ch/shop/data.asp?h_id=111&amp;d_id=1925</a> <i>Mauern und Mauerreste, die als markante Elemente in der Landschaft auffallen (Ruinen, Mauern von Burgen und Schlösser, Ringmauern, usw.)</i>	18.06.2020
	1956	TLMMORKF_V2_LI	  swissTLM3D: Morphologische Kleinformen <a href="http://www.geo.lu.ch/shop/data.asp?h_id=111&amp;d_id=1956">http://www.geo.lu.ch/shop/data.asp?h_id=111&amp;d_id=1956</a> <i>Geomorphologische Kleinformen linearer Natur</i>	07.06.2018
	1964	TLMNAMEN_V2_PT	  swissTLM3D: Namen <a href="http://www.geo.lu.ch/shop/data.asp?h_id=111&amp;d_id=1964">http://www.geo.lu.ch/shop/data.asp?h_id=111&amp;d_id=1964</a> <i>Enthält Namen von markanten Erhebungen wie Berge und Hügel</i>	18.06.2020
	1923	TLMNUZAR_V2_PY	  swissTLM3D: Nutzungsareale <a href="http://www.geo.lu.ch/shop/data.asp?h_id=111&amp;d_id=1923">http://www.geo.lu.ch/shop/data.asp?h_id=111&amp;d_id=1923</a> <i>Flächen, die für eine bestimmte Nutzung vorgesehen sind.</i>	08.06.2020



























# Verfügbare Datensätze

Hauptkategorie	ID	Dateiname	Datei-Inhalt	Stand
<b>A1 Basiskarten</b>				
	1970	TLMSCHIF_V2_LI	  swissTLM3D: Schifffahrt <a href="http://www.geo.lu.ch/shop/data.asp?h_id=111&amp;d_id=1970">http://www.geo.lu.ch/shop/data.asp?h_id=111&amp;d_id=1970</a> <i>Enthält Personen- und Autofähren</i>	18.06.2020
	1965	TLMSINAM_V3_PY	  swissTLM3D: Siedlungsnamen <a href="http://www.geo.lu.ch/shop/data.asp?h_id=111&amp;d_id=1965">http://www.geo.lu.ch/shop/data.asp?h_id=111&amp;d_id=1965</a> <i>Enthält Namen von Ortschaften. Ein Polygon gibt den Gültigkeitsbereich eines Namens an.</i>	18.06.2020
	1988	TLMSINFO_V3_PT	  swissTLM3D: Strasseninformationen <a href="http://www.geo.lu.ch/shop/data.asp?h_id=111&amp;d_id=1988">http://www.geo.lu.ch/shop/data.asp?h_id=111&amp;d_id=1988</a> <i>Enthält Informationen zu Restriktionen, Zuständen, Hindernissen, Bauten und Knotenpunkten im Strassennetz. Punkte stellen Knoten im Strassennetz dar.</i>	18.06.2020
	1926	TLMSPRTB_V2_LI	  swissTLM3D: Sportbauten (Linien) <a href="http://www.geo.lu.ch/shop/data.asp?h_id=111&amp;d_id=1926">http://www.geo.lu.ch/shop/data.asp?h_id=111&amp;d_id=1926</a> <i>Sämtliche Bauten für Sport und Freizeit</i>	18.06.2020
	1927	TLMSPRTB_V2_PY	  swissTLM3D: Sportbauten (Flächen) <a href="http://www.geo.lu.ch/shop/data.asp?h_id=111&amp;d_id=1927">http://www.geo.lu.ch/shop/data.asp?h_id=111&amp;d_id=1927</a> <i>Sämtliche Bauten für Sport und Freizeit</i>	18.06.2020
	1930	TLMSTAUB_V3_PY	  swissTLM3D: Staubauten <a href="http://www.geo.lu.ch/shop/data.asp?h_id=111&amp;d_id=1930">http://www.geo.lu.ch/shop/data.asp?h_id=111&amp;d_id=1930</a> <i>Stauanlagen sowie künstlich Rückhaltebecken</i>	18.06.2020
	1984	TLMSTGEW_V3_LI	  swissTLM3D: Stehende Gewässer <a href="http://www.geo.lu.ch/shop/data.asp?h_id=111&amp;d_id=1984">http://www.geo.lu.ch/shop/data.asp?h_id=111&amp;d_id=1984</a> <i>Enthält Inseln und Uferlinien von stehenden Gewässern in linearer Form. Die Seeuferlinien sind im Gegenuhrzeigersinn gerichtet. Die Insellinien sind im Uhrzeigersinn gerichtet.</i>	18.06.2020
	1987	TLMSTRAS_V3_LI	  swissTLM3D: Strassen <a href="http://www.geo.lu.ch/shop/data.asp?h_id=111&amp;d_id=1987">http://www.geo.lu.ch/shop/data.asp?h_id=111&amp;d_id=1987</a> <i>Enthält Strassen und Wege</i>	18.06.2020
	1997	TLMSUGEB_V2_PY	  swissTLM3D: Schutzgebiete <a href="http://www.geo.lu.ch/shop/data.asp?h_id=111&amp;d_id=1997">http://www.geo.lu.ch/shop/data.asp?h_id=111&amp;d_id=1997</a> <i>Enthält verschiedene Kategorien von Naturpärken</i>	13.06.2018
	1974	TLMUBAHN_V2_LI	  swissTLM3D: Übrige Bahnen <a href="http://www.geo.lu.ch/shop/data.asp?h_id=111&amp;d_id=1974">http://www.geo.lu.ch/shop/data.asp?h_id=111&amp;d_id=1974</a> <i>Beinhaltet verschiedene Seilbahnarten sowie andere mechanische Transportsysteme wie Luftseilbahnen, Sesselbahnen, Skilifte etc.</i>	18.06.2020
	1928	TLMVRBAU_V3_LI	  swissTLM3D: Verbauungen <a href="http://www.geo.lu.ch/shop/data.asp?h_id=111&amp;d_id=1928">http://www.geo.lu.ch/shop/data.asp?h_id=111&amp;d_id=1928</a> <i>Gewässer- und Lawinenverbauungen</i>	18.06.2020
	1921	TLMVRKAR_V3_PY	  swissTLM3D: Verkehrsareale <a href="http://www.geo.lu.ch/shop/data.asp?h_id=111&amp;d_id=1921">http://www.geo.lu.ch/shop/data.asp?h_id=111&amp;d_id=1921</a> <i>Geschlossene Flächen für den Bereich "Verkehr".</i>	08.06.2020
	2124	TLMVRKBA_V3_LI	  swissTLM3D: Verkehrsbauten <a href="http://www.geo.lu.ch/shop/data.asp?h_id=111&amp;d_id=2124">http://www.geo.lu.ch/shop/data.asp?h_id=111&amp;d_id=2124</a> <i>Anlagen und Infrastrukturen, welche in erster Linie dem Verkehr dienen</i>	18.06.2020



























# Verfügbare Datensätze

Hauptkategorie	ID	Dateiname	Datei-Inhalt	Stand
<b>A1 Basiskarten</b>				
	1929	TLMVRKBA_V3_PY	  swissTLM3D: Verkehrsbauten <a href="http://www.geo.lu.ch/shop/data.asp?h_id=111&amp;d_id=1929">http://www.geo.lu.ch/shop/data.asp?h_id=111&amp;d_id=1929</a> <i>Anlagen und Infrastrukturen, welche in erster Linie dem Verkehr dienen</i>	18.06.2020
	1931	TLMVRSBA_V3_LI	  swissTLM3D: Versorgungsbauten (Linien) <a href="http://www.geo.lu.ch/shop/data.asp?h_id=111&amp;d_id=1931">http://www.geo.lu.ch/shop/data.asp?h_id=111&amp;d_id=1931</a> <i>Hochspannungsleitungen</i>	18.06.2020
	1932	TLMVRSBA_V3_PT	  swissTLM3D: Versorgungsbauten (Punkte) <a href="http://www.geo.lu.ch/shop/data.asp?h_id=111&amp;d_id=1932">http://www.geo.lu.ch/shop/data.asp?h_id=111&amp;d_id=1932</a> <i>Hochspannungsleitungen</i>	18.06.2020
	2134	TOPK1867_V1_RAS	 Topographische Karte des Kantons Luzern (1864-1867) <a href="http://www.geo.lu.ch/shop/data.asp?h_id=111&amp;d_id=2134">http://www.geo.lu.ch/shop/data.asp?h_id=111&amp;d_id=2134</a> <i>Topographische Karte des Kantons Luzern (1864-1867). Grundlage für das erste nationale Kartenwerk, die "Dufourkarte"</i>	01.01.1867
	578	UK1MIOXX_V1_RAS	  Übersichtskarte Schweiz 1:1 Mio <a href="http://www.geo.lu.ch/shop/data.asp?h_id=111&amp;d_id=578">http://www.geo.lu.ch/shop/data.asp?h_id=111&amp;d_id=578</a> <i>Digitale Übersichtskarte der Schweiz 1:1 Mio; Reliefbild der Schweiz mit Strassen, Gewässern und Ortschaften inkl. Beschriftung</i>	01.01.1994
	1101	UP10FARB_V1_RAS	 Übersichtsplan 1:10'000 (UP10), farbig <a href="http://www.geo.lu.ch/shop/data.asp?h_id=111&amp;d_id=1101">http://www.geo.lu.ch/shop/data.asp?h_id=111&amp;d_id=1101</a> <i>Übersichtsplan 1:10'000, farbig, mit schattiertem Relief: geometrischer Plan im Massstab 1:10'000, der wenig generalisiert ist. Der Übersichtsplan schliesst die Lücke zwischen dem Landeskartenwerk und dem Grundbuchplan.□</i>	22.02.2021
	978	UP10PLAN_V1_RAS	 Übersichtsplan 1:10'000 (UP10) <a href="http://www.geo.lu.ch/shop/data.asp?h_id=111&amp;d_id=978">http://www.geo.lu.ch/shop/data.asp?h_id=111&amp;d_id=978</a> <i>Übersichtsplan 1:10'000, schwarz-weiss: geometrischer Plan im Massstab 1:10'000, der wenig generalisiert ist. Der Übersichtsplan schliesst die Lücke zwischen dem Landeskartenwerk und dem Grundbuchplan.□</i>	22.02.2021
	1596	UP10RELI_V1_RAS	 Übersichtsplan 1:10'000 (UP10), mit schattiertem Relief <a href="http://www.geo.lu.ch/shop/data.asp?h_id=111&amp;d_id=1596">http://www.geo.lu.ch/shop/data.asp?h_id=111&amp;d_id=1596</a> <i>Übersichtsplan 1:10'000, Graustufen, mit schattiertem Relief: geometrischer Plan im Massstab 1:10'000, der wenig generalisiert ist. Der Übersichtsplan schliesst die Lücke zwischen dem Landeskartenwerk und dem Grundbuchplan.□</i>	22.02.2021
	14817	UPTSPL_V1_RAS	 Ortsplan 1:5'000, farbig <a href="http://www.geo.lu.ch/shop/data.asp?h_id=111&amp;d_id=14817">http://www.geo.lu.ch/shop/data.asp?h_id=111&amp;d_id=14817</a> <i>Ortsplan 1:5'000, farbig, mit schattiertem Relief: geometrischer Plan im Massstab 1:5'000, der wenig generalisiert ist. Der Ortsplan schliesst die Lücke zwischen dem Grundbuchplan und dem Übersichtsplan 1:10'000.□</i>	23.02.2021
	2027	V200ACCS_V1_LI	  Vektorkarte 1:200'000 (VECTOR200): Verbindungen Verkehrsträger <a href="http://www.geo.lu.ch/shop/data.asp?h_id=111&amp;d_id=2027">http://www.geo.lu.ch/shop/data.asp?h_id=111&amp;d_id=2027</a> <i>Landeskarte 1:200'000 Vektor, Ebene Verbindungen verschiedener Verkehrsträger</i>	06.06.2017

## Verfügbare Datensätze

Hauptkategorie	ID	Dateiname	Datei-Inhalt	Stand
<b>A1 Basiskarten</b>				
	2048	V200AIRP_V1_PY	  Vektorkarte 1:200'000 (VECTOR200): Flughäfen <a href="http://www.geo.lu.ch/shop/data.asp?h_id=111&amp;d_id=2048">http://www.geo.lu.ch/shop/data.asp?h_id=111&amp;d_id=2048</a> <i>Landeskarte 1:200'000 Vektor, Ebene Flughäfen der Landesflughäfen und Regionalflugplätze</i>	06.06.2017
	2035	V200BLDG_V1_PY	  Vektorkarte 1:200'000 (VECTOR200): Gebäude <a href="http://www.geo.lu.ch/shop/data.asp?h_id=111&amp;d_id=2035">http://www.geo.lu.ch/shop/data.asp?h_id=111&amp;d_id=2035</a> <i>Landeskarte 1:200'000 Vektor, Ebene Einzelgebäude</i>	06.06.2017
	2028	V200BOUN_V2_LI	  swissTLMRegio: Administrative Grenzen (Linien) <a href="http://www.geo.lu.ch/shop/data.asp?h_id=111&amp;d_id=2028">http://www.geo.lu.ch/shop/data.asp?h_id=111&amp;d_id=2028</a> <i>Landeskarte 1:200'000 Vektor, Ebene Grenze</i>	19.01.2021
	15328	V200BOUN_V2_PY	  swissTLMRegio: Administrative Grenzen (Flächen) <a href="http://www.geo.lu.ch/shop/data.asp?h_id=111&amp;d_id=15328">http://www.geo.lu.ch/shop/data.asp?h_id=111&amp;d_id=15328</a> <i>Landeskarte 1:200'000 Vektor, Ebene Grenze</i>	19.01.2021
	2036	V200COMS_V1_PY	  Vektorkarte 1:200'000 (VECTOR200): Gemeinden <a href="http://www.geo.lu.ch/shop/data.asp?h_id=111&amp;d_id=2036">http://www.geo.lu.ch/shop/data.asp?h_id=111&amp;d_id=2036</a> <i>Landeskarte 1:200'000 Vektor, Ebene Gemeindefläche</i>	06.06.2017
	2051	V200CUST_V1_PT	  Vektorkarte 1:200'000 (VECTOR200): Zollämter <a href="http://www.geo.lu.ch/shop/data.asp?h_id=111&amp;d_id=2051">http://www.geo.lu.ch/shop/data.asp?h_id=111&amp;d_id=2051</a> <i>Landeskarte 1:200'000 Vektor, Ebene Zollämter für den privaten Strassenverkehr</i>	06.06.2017
	2043	V200DAMS_V1_LI	  Vektorkarte 1:200'000 (VECTOR200): Staudämme <a href="http://www.geo.lu.ch/shop/data.asp?h_id=111&amp;d_id=2043">http://www.geo.lu.ch/shop/data.asp?h_id=111&amp;d_id=2043</a> <i>Landeskarte 1:200'000 Vektor, Ebene Staudämme</i>	06.06.2017
	2038	V200FLOW_V1_LI	  Vektorkarte 1:200'000 (VECTOR200): Gewässernetz <a href="http://www.geo.lu.ch/shop/data.asp?h_id=111&amp;d_id=2038">http://www.geo.lu.ch/shop/data.asp?h_id=111&amp;d_id=2038</a> <i>Landeskarte 1:200'000 Vektor, Ebene Fliessgewässer</i>	06.06.2017
	2039	V200GEOD_V1_PT	  Vektorkarte 1:200'000 (VECTOR200): Höhenkoten <a href="http://www.geo.lu.ch/shop/data.asp?h_id=111&amp;d_id=2039">http://www.geo.lu.ch/shop/data.asp?h_id=111&amp;d_id=2039</a> <i>Landeskarte 1:200'000 Vektor, Ebene Höhenkoten</i>	06.06.2017
	2037	V200GWKN_V1_PT	  Vektorkarte 1:200'000 (VECTOR200): Gewässerknoten Fliessgewässer <a href="http://www.geo.lu.ch/shop/data.asp?h_id=111&amp;d_id=2037">http://www.geo.lu.ch/shop/data.asp?h_id=111&amp;d_id=2037</a> <i>Landeskarte 1:200'000 Vektor, Ebene Gewässerknoten der Fliessgewässer</i>	06.06.2017
	2052	V200HYDR_V1_PT	  Vektorkarte 1:200'000 (VECTOR200): Wichtige Punkte im Gewässerverlauf (Wasserfälle, Schleusen, Quellen, etc.) <a href="http://www.geo.lu.ch/shop/data.asp?h_id=111&amp;d_id=2052">http://www.geo.lu.ch/shop/data.asp?h_id=111&amp;d_id=2052</a> <i>Landeskarte 1:200'000 Vektor, Ebene Wichtige Punkte im Gewässerverlauf (Wasserfälle, Schleusen, Quellen, etc.)</i>	06.06.2017
	2045	V200ITRA_V1_PT	  Vektorkarte 1:200'000 (VECTOR200): Wichtige Strassenknoten <a href="http://www.geo.lu.ch/shop/data.asp?h_id=111&amp;d_id=2045">http://www.geo.lu.ch/shop/data.asp?h_id=111&amp;d_id=2045</a> <i>Landeskarte 1:200'000 Vektor, Ebene Wichtige Strassenknoten</i>	06.06.2017
	2029	V200JUNC_V1_PT	  Vektorkarte 1:200'000 (VECTOR200): Allgemeine Knotenpunkte <a href="http://www.geo.lu.ch/shop/data.asp?h_id=111&amp;d_id=2029">http://www.geo.lu.ch/shop/data.asp?h_id=111&amp;d_id=2029</a> <i>Landeskarte 1:200'000 Vektor, Ebene Allgemeine Verbindungspunkte</i>	06.06.2017

## Verfügbare Datensätze













Hauptkategorie	ID	Dateiname	Datei-Inhalt	Stand
<b>A1 Basiskarten</b>				
	2042	V200LAKE_V1_PY	  Vektorkarte 1:200'000 (VECTOR200): Seen <a href="http://www.geo.lu.ch/shop/data.asp?h_id=111&amp;d_id=2042">http://www.geo.lu.ch/shop/data.asp?h_id=111&amp;d_id=2042</a> <i>Landeskarte 1:200'000 Vektor, Ebene Seen</i>	06.06.2017
	2040	V200LAND_V1_PY	  Vektorkarte 1:200'000 (VECTOR200): Primärflächen <a href="http://www.geo.lu.ch/shop/data.asp?h_id=111&amp;d_id=2040">http://www.geo.lu.ch/shop/data.asp?h_id=111&amp;d_id=2040</a> <i>Landeskarte 1:200'000 Vektor, Ebene Bodenbedeckung</i>	06.06.2017
	2053	V200LOCS_V1_PT	  Vektorkarte 1:200'000 (VECTOR200): Benannte Orte <a href="http://www.geo.lu.ch/shop/data.asp?h_id=111&amp;d_id=2053">http://www.geo.lu.ch/shop/data.asp?h_id=111&amp;d_id=2053</a> <i>Landeskarte 1:200'000 Vektor, Ebene Benannte Orte</i>	06.06.2017
	2054	V200PHYS_V1_LI	  Vektorkarte 1:200'000 (VECTOR200): Abrupte Geländeübergänge <a href="http://www.geo.lu.ch/shop/data.asp?h_id=111&amp;d_id=2054">http://www.geo.lu.ch/shop/data.asp?h_id=111&amp;d_id=2054</a> <i>Landeskarte 1:200'000 Vektor, Ebene Abrupte Geländeübergänge</i>	06.06.2017
	2034	V200POIS_V1_PT	  Vektorkarte 1:200'000 (VECTOR200): Einzelobjekte <a href="http://www.geo.lu.ch/shop/data.asp?h_id=111&amp;d_id=2034">http://www.geo.lu.ch/shop/data.asp?h_id=111&amp;d_id=2034</a> <i>Landeskarte 1:200'000 Vektor, Ebene Markante Einzelobjekte</i>	06.06.2017
	2049	V200POPL_V1_PT	  Vektorkarte 1:200'000 (VECTOR200): Ortschaften <a href="http://www.geo.lu.ch/shop/data.asp?h_id=111&amp;d_id=2049">http://www.geo.lu.ch/shop/data.asp?h_id=111&amp;d_id=2049</a> <i>Landeskarte 1:200'000 Vektor, Ebene Ortschaften in Punktform mit dazugehöriger Einwohnerzahl</i>	06.06.2017
	2055	V200PROT_V1_PY	  Vektorkarte 1:200'000 (VECTOR200): Schutzgebiete <a href="http://www.geo.lu.ch/shop/data.asp?h_id=111&amp;d_id=2055">http://www.geo.lu.ch/shop/data.asp?h_id=111&amp;d_id=2055</a> <i>Landeskarte 1:200'000 Vektor, Ebene Schutzgebiete</i>	06.06.2017
	2033	V200RAIL_V1_LI	  Vektorkarte 1:200'000 (VECTOR200): Bahnlinien <a href="http://www.geo.lu.ch/shop/data.asp?h_id=111&amp;d_id=2033">http://www.geo.lu.ch/shop/data.asp?h_id=111&amp;d_id=2033</a> <i>Landeskarte 1:200'000 Vektor, Ebene Bahnen mit fahrplanmässigem Verkehr</i>	06.06.2017
	2031	V200RAMP_V1_LI	  Vektorkarte 1:200'000 (VECTOR200): Auffahrtsrampen <a href="http://www.geo.lu.ch/shop/data.asp?h_id=111&amp;d_id=2031">http://www.geo.lu.ch/shop/data.asp?h_id=111&amp;d_id=2031</a> <i>Landeskarte 1:200'000 Vektor, Ebene Auffahrtsrampen</i>	06.06.2017
	2044	V200ROAD_V1_LI	  Vektorkarte 1:200'000 (VECTOR200): Strassennetz <a href="http://www.geo.lu.ch/shop/data.asp?h_id=111&amp;d_id=2044">http://www.geo.lu.ch/shop/data.asp?h_id=111&amp;d_id=2044</a> <i>Landeskarte 1:200'000 Vektor, Ebene Strassen und Wege</i>	06.06.2017
	2056	V200RUNW_V1_LI	  Vektorkarte 1:200'000 (VECTOR200): Flugpisten <a href="http://www.geo.lu.ch/shop/data.asp?h_id=111&amp;d_id=2056">http://www.geo.lu.ch/shop/data.asp?h_id=111&amp;d_id=2056</a> <i>Landeskarte 1:200'000 Vektor, Ebene Flugpisten der Landesflughäfen und Regionalflugplätze</i>	06.06.2017
	2032	V200SHIP_V1_LI	  Vektorkarte 1:200'000 (VECTOR200): Autofähren <a href="http://www.geo.lu.ch/shop/data.asp?h_id=111&amp;d_id=2032">http://www.geo.lu.ch/shop/data.asp?h_id=111&amp;d_id=2032</a> <i>Landeskarte 1:200'000 Vektor, Ebene Autofähre mit fahrplanmässigen Verkehr</i>	06.06.2017
	2041	V200STAL_V1_LI	  Vektorkarte 1:200'000 (VECTOR200): Seelinien <a href="http://www.geo.lu.ch/shop/data.asp?h_id=111&amp;d_id=2041">http://www.geo.lu.ch/shop/data.asp?h_id=111&amp;d_id=2041</a> <i>Landeskarte 1:200'000 Vektor, Ebene Stehende Gewässer</i>	06.06.2017















# Verfügbare Datensätze

Hauptkategorie	ID	Dateiname	Datei-Inhalt	Stand
<b>A1 Basiskarten</b>				
	2050	V200SUPR_V1_LI	  Vektorkarte 1:200'000 (VECTOR200): Hochspannungsleitungen und Pipelines <a href="http://www.geo.lu.ch/shop/data.asp?h_id=111&amp;d_id=2050">http://www.geo.lu.ch/shop/data.asp?h_id=111&amp;d_id=2050</a> <i>Landeskarte 1:200'000 Vektor, Ebene Hochspannungsleitungen und Pipelines</i>	06.06.2017
	2030	V200TERR_V1_PT	  Vektorkarte 1:200'000 (VECTOR200): Anbindung an Verkehrsträger <a href="http://www.geo.lu.ch/shop/data.asp?h_id=111&amp;d_id=2030">http://www.geo.lu.ch/shop/data.asp?h_id=111&amp;d_id=2030</a> <i>Landeskarte 1:200'000 Vektor, Ebene Anbindungen an Verkehrsträger</i>	06.06.2017
	2046	V200TRAF_V1_PT	  Vektorkarte 1:200'000 (VECTOR200): Verkehrsinformationen <a href="http://www.geo.lu.ch/shop/data.asp?h_id=111&amp;d_id=2046">http://www.geo.lu.ch/shop/data.asp?h_id=111&amp;d_id=2046</a> <i>Landeskarte 1:200'000 Vektor, Ebene Verkehrsinformation zu den Strassen</i>	06.06.2017
<b>A2 Bodenbedeckung, -nutzung</b>				
	2059	ASTATVGL_V2_PT	  Arealstatistik: Vergleich 1979/85, 1992/97, 2004/09 , 2013/18 <a href="http://www.geo.lu.ch/shop/data.asp?h_id=112&amp;d_id=2059">http://www.geo.lu.ch/shop/data.asp?h_id=112&amp;d_id=2059</a> <i>Bodennutzung und Bodenbedeckung in der Schweiz</i>	31.12.2020
	1231	AVBBBSRX_V2_PT	 AV Bodenbedeckung: Beschriftungen <a href="http://www.geo.lu.ch/shop/data.asp?h_id=112&amp;d_id=1231">http://www.geo.lu.ch/shop/data.asp?h_id=112&amp;d_id=1231</a> <i>Daten der amtlichen Vermessung (MOpublik): Beschriftung Bodenbedeckung</i>	02.05.2021
	1230	AVBBPRBS_V2_PT	 AV Bodenbedeckung, projiziert: Beschriftungen <a href="http://www.geo.lu.ch/shop/data.asp?h_id=112&amp;d_id=1230">http://www.geo.lu.ch/shop/data.asp?h_id=112&amp;d_id=1230</a> <i>Daten der amtlichen Vermessung (MOpublik): Beschriftung projizierte Bodenbedeckung</i>	02.05.2021
	261	AVBBPROJ_V2_PY	 AV Bodenbedeckung, projiziert <a href="http://www.geo.lu.ch/shop/data.asp?h_id=112&amp;d_id=261">http://www.geo.lu.ch/shop/data.asp?h_id=112&amp;d_id=261</a> <i>Daten der amtlichen Vermessung (MOpublik): Projektierte Bodenbedeckung Fläche</i>	02.05.2021
	257	AVBBXXX_V2_PY	 AV Bodenbedeckung <a href="http://www.geo.lu.ch/shop/data.asp?h_id=112&amp;d_id=257">http://www.geo.lu.ch/shop/data.asp?h_id=112&amp;d_id=257</a> <i>Daten der amtlichen Vermessung (MOpublik): Ebene Bodenbedeckung</i>	02.05.2021
	188	UK1MIOST_V1_PY	  Übersichtskarte Schweiz 1:1 Mio: Städte <a href="http://www.geo.lu.ch/shop/data.asp?h_id=112&amp;d_id=188">http://www.geo.lu.ch/shop/data.asp?h_id=112&amp;d_id=188</a> <i>Digitale Übersichtskarte der Schweiz 1:1 Mio, Ebene Städte</i>	01.01.2000
<b>A3 Luft-, Satellitenbilder</b>				
	976	OF052MXX_V1_RAS	 Orthofoto Sommer 2005, 2m-Raster <a href="http://www.geo.lu.ch/shop/data.asp?h_id=113&amp;d_id=976">http://www.geo.lu.ch/shop/data.asp?h_id=113&amp;d_id=976</a> <i>Orthofotos September / Oktober 2005 - Auflösung 2m</i>	21.08.2005
	953	OF05HIGH_V1_RAS	 Orthofoto Sommer 2005, 0.25m-Raster <a href="http://www.geo.lu.ch/shop/data.asp?h_id=113&amp;d_id=953">http://www.geo.lu.ch/shop/data.asp?h_id=113&amp;d_id=953</a> <i>Orthofotos September / Oktober 2005 - Auflösung 0.25m</i>	01.01.2005
	1300	OF081MXX_V1_RAS	 Orthofoto Sommer 2008, 1m-Raster <a href="http://www.geo.lu.ch/shop/data.asp?h_id=113&amp;d_id=1300">http://www.geo.lu.ch/shop/data.asp?h_id=113&amp;d_id=1300</a> <i>Orthofoto Sommer 2008 - Auflösung 1m</i>	30.09.2008













# Verfügbare Datensätze

Hauptkategorie	ID	Dateiname	Datei-Inhalt	Stand
<b>A3 Luft-, Satellitenbilder</b>				
	1299	OF08HIGH_V1_RAS	 Orthofoto Sommer 2008, 0.25m-Raster <a href="http://www.geo.lu.ch/shop/data.asp?h_id=113&amp;d_id=1299">http://www.geo.lu.ch/shop/data.asp?h_id=113&amp;d_id=1299</a> <i>Orthofotos Sommer 2008 - Auflösung 0.25m</i>	30.09.2008
	1639	OF11HIGH_V1_RAS	 Orthofoto Sommer 2011, 0.25m-Raster <a href="http://www.geo.lu.ch/shop/data.asp?h_id=113&amp;d_id=1639">http://www.geo.lu.ch/shop/data.asp?h_id=113&amp;d_id=1639</a> <i>Orthofotos Sommer 2011 - Auflösung 0.25m, inklusive Infrarotbild (Band 4)</i>	30.06.2011
	1640	OF11MEDI_V1_RAS	 Orthofoto Sommer 2011, 1m-Raster <a href="http://www.geo.lu.ch/shop/data.asp?h_id=113&amp;d_id=1640">http://www.geo.lu.ch/shop/data.asp?h_id=113&amp;d_id=1640</a> <i>Orthofoto Sommer 2011 - Auflösung 1m</i>	30.06.2011
	1937	OF14HIGH_V1_RAS	 Orthofoto Sommer 2014, 0.2m-Raster <a href="http://www.geo.lu.ch/shop/data.asp?h_id=113&amp;d_id=1937">http://www.geo.lu.ch/shop/data.asp?h_id=113&amp;d_id=1937</a> <i>Orthofotos Sommer 2014 - Auflösung 0.2m, inklusive Infrarotbild (Band 4)</i>	09.06.2014
	1941	OF14MEDI_V1_RAS	 Orthofoto Sommer 2014, 1m-Raster <a href="http://www.geo.lu.ch/shop/data.asp?h_id=113&amp;d_id=1941">http://www.geo.lu.ch/shop/data.asp?h_id=113&amp;d_id=1941</a> <i>Orthofoto Sommer 2014 - Auflösung 1m</i>	09.06.2014
	14791	OF17HI10_V1_RAS	 Orthofoto Sommer 2017, 0.1m-Raster <a href="http://www.geo.lu.ch/shop/data.asp?h_id=113&amp;d_id=14791">http://www.geo.lu.ch/shop/data.asp?h_id=113&amp;d_id=14791</a> <i>Orthofotos Sommer 2017 - Auflösung 0.1m, inklusive Infrarotbild (Band 4)</i> □	15.12.2017
	14790	OF17MEDI_V1_RAS	 Orthofoto Sommer 2017, 1m-Raster <a href="http://www.geo.lu.ch/shop/data.asp?h_id=113&amp;d_id=14790">http://www.geo.lu.ch/shop/data.asp?h_id=113&amp;d_id=14790</a> <i>Orthofoto Sommer 2017 mit 1m-Auflösung, inklusive Infrarotbild (Band 4).</i>	15.12.2017
	15310	OF20HI08_V1_RAS	 Orthofoto Sommer 2020, 0.08m-Raster <a href="http://www.geo.lu.ch/shop/data.asp?h_id=113&amp;d_id=15310">http://www.geo.lu.ch/shop/data.asp?h_id=113&amp;d_id=15310</a> <i>Orthofotos Sommer 2020 - Auflösung 0.08m, inklusive Infrarotbild (Band 4)</i>	23.09.2020
	15335	OF20MEDI_V1_RAS	 Orthofoto Sommer 2020, 1m-Raster <a href="http://www.geo.lu.ch/shop/data.asp?h_id=113&amp;d_id=15335">http://www.geo.lu.ch/shop/data.asp?h_id=113&amp;d_id=15335</a> <i>Orthofoto Sommer 2020 mit 1m-Auflösung, inklusive Infrarotbild (Band 4).</i>	23.09.2020
	979	OF98HIGH_V1_RAS	 Orthofoto Sommer 1998, 0.5m-Raster <a href="http://www.geo.lu.ch/shop/data.asp?h_id=113&amp;d_id=979">http://www.geo.lu.ch/shop/data.asp?h_id=113&amp;d_id=979</a> <i>Orthofoto August 1998 - Auflösung 0.5m</i>	31.08.1998
	770	SAT99ZCH_V1_RAS 	 Satellitenbild Zentralschweiz 1999 <a href="http://www.geo.lu.ch/shop/data.asp?h_id=113&amp;d_id=770">http://www.geo.lu.ch/shop/data.asp?h_id=113&amp;d_id=770</a> <i>Satellitenbild Landsat TM7, Zentralschweiz, Aufnahmedatum 11.9.1999 (15x15m)</i>	01.01.1999
<b>B Ortsangaben</b>				
	1204	AVBNGBSR_V2_PT	 AV Benanntes Gebiet: Beschriftungen <a href="http://www.geo.lu.ch/shop/data.asp?h_id=120&amp;d_id=1204">http://www.geo.lu.ch/shop/data.asp?h_id=120&amp;d_id=1204</a> <i>Daten der amtlichen Vermessung (MOpublik): Ebene Gebäudeadressen, Beschriftung Benanntes Gebiet</i>	02.05.2021


















## Verfügbare Datensätze

Hauptkategorie	ID	Dateiname	Datei-Inhalt	Stand
<b>B Ortsangaben</b>				
	1203	AVBNGXXX_V3_PY	 AV Benanntes Gebiet <a href="http://www.geo.lu.ch/shop/data.asp?h_id=120&amp;d_id=1203">http://www.geo.lu.ch/shop/data.asp?h_id=120&amp;d_id=1203</a> <i>Daten der amtlichen Vermessung (MOpublik): Ebene Gebäudeadressen, Benanntes Gebiet, Flächen</i>	02.05.2021
	2107	AVEINBSV_V2_PT	 AV Gebäudeeingänge: Beschriftungen <a href="http://www.geo.lu.ch/shop/data.asp?h_id=120&amp;d_id=2107">http://www.geo.lu.ch/shop/data.asp?h_id=120&amp;d_id=2107</a> <i>Daten der amtlichen Vermessung (MOpublik): Ebene Gebäudeadressen, Gebäudeeingang</i>	02.05.2021
	1206	AVEINXXX_V3_PT	 AV Gebäudeeingänge <a href="http://www.geo.lu.ch/shop/data.asp?h_id=120&amp;d_id=1206">http://www.geo.lu.ch/shop/data.asp?h_id=120&amp;d_id=1206</a> <i>Daten der amtlichen Vermessung (MOpublik): Ebene Gebäudeadressen, Gebäudeeingang</i>	02.05.2021
	1229	AVFIXNUM_V3_PT	 AV Fixpunkte: Nummern <a href="http://www.geo.lu.ch/shop/data.asp?h_id=120&amp;d_id=1229">http://www.geo.lu.ch/shop/data.asp?h_id=120&amp;d_id=1229</a> <i>Daten der amtlichen Vermessung (MOpublik): Beschriftung Fixpunkte</i>	02.05.2021
	1228	AVFIXXXX_V2_PT	 AV Fixpunkte <a href="http://www.geo.lu.ch/shop/data.asp?h_id=120&amp;d_id=1228">http://www.geo.lu.ch/shop/data.asp?h_id=120&amp;d_id=1228</a> <i>Daten der amtlichen Vermessung (MOpublik): Lage- und Höhenfixpunkte (national, kantonale, kommunale)</i>	02.05.2021
	1193	AVLNMBRSR_V2_PT	 AV Lokale Namen: Beschriftungen <a href="http://www.geo.lu.ch/shop/data.asp?h_id=120&amp;d_id=1193">http://www.geo.lu.ch/shop/data.asp?h_id=120&amp;d_id=1193</a> <i>Daten der amtlichen Vermessung (MOpublik): Beschriftung Lokale Namen</i>	02.05.2021
	1192	AVLNMXXX_V2_PY	 AV Lokale Namen <a href="http://www.geo.lu.ch/shop/data.asp?h_id=120&amp;d_id=1192">http://www.geo.lu.ch/shop/data.asp?h_id=120&amp;d_id=1192</a> <i>Daten der amtlichen Vermessung (MOpublik): Lokale Namen, Flächen</i>	02.05.2021
	1202	AVLOKBSR_V2_PT	 AV Lokalisationsnamen: Beschriftungen <a href="http://www.geo.lu.ch/shop/data.asp?h_id=120&amp;d_id=1202">http://www.geo.lu.ch/shop/data.asp?h_id=120&amp;d_id=1202</a> <i>Daten der amtlichen Vermessung (MOpublik): Ebene Gebäudeadressen, Beschriftung Lokalisationsname</i>	02.05.2021
	255	AVSTANDX_V1_PY	 AV Stand der Vermessung <a href="http://www.geo.lu.ch/shop/data.asp?h_id=120&amp;d_id=255">http://www.geo.lu.ch/shop/data.asp?h_id=120&amp;d_id=255</a> <i>Stand der amtlichen Vermessung bezüglich der Ebene Liegenschaften</i>	19.12.2019
	357	DSTSTAOX_V1_PT	 Standorte Kantonale Dienststellen <a href="http://www.geo.lu.ch/shop/data.asp?h_id=120&amp;d_id=357">http://www.geo.lu.ch/shop/data.asp?h_id=120&amp;d_id=357</a> <i>Standorte der Stellen der kantonalen Verwaltung sowie Gerichte und Schulen des Kantons Luzern</i>	31.12.2020
	952	GRIDHELU_V1_PT	 Hektar-Punktraster Kanton Luzern <a href="http://www.geo.lu.ch/shop/data.asp?h_id=120&amp;d_id=952">http://www.geo.lu.ch/shop/data.asp?h_id=120&amp;d_id=952</a> <i>100m Punktraster Kanton Luzern</i>	01.01.2006
	1738	REFKARBL_V1_PY1	 Kartenblatteinteilung, UP/64 <a href="http://www.geo.lu.ch/shop/data.asp?h_id=120&amp;d_id=1738">http://www.geo.lu.ch/shop/data.asp?h_id=120&amp;d_id=1738</a> <i>Kartenblatteinteilungen, basierend auf den verschiedenen Landeskarten sowie der Übersichtsplans 1:10'000 des Kantons</i>	20.12.2017












## Verfügbare Datensätze

Hauptkategorie	ID	Dateiname	Datei-Inhalt	Stand
<b>B Ortsangaben</b>				
	1270	REFKARBL_V1_PY1 0	 Kartenblatteinteilung, LK 1:1 Mio  <a href="http://www.geo.lu.ch/shop/data.asp?h_id=120&amp;d_id=1270">http://www.geo.lu.ch/shop/data.asp?h_id=120&amp;d_id=1270</a> <i>Kartenblatteinteilungen, basierend auf den verschiedenen Landeskarten sowie der Übersichtsplans 1:10'000 des Kantons</i>	20.12.2017
	1911	REFKARBL_V1_PY1 1	 Kartenblatteinteilung, UP/25  <a href="http://www.geo.lu.ch/shop/data.asp?h_id=120&amp;d_id=1911">http://www.geo.lu.ch/shop/data.asp?h_id=120&amp;d_id=1911</a> <i>Kartenblatteinteilungen, basierend auf den verschiedenen Landeskarten sowie der Übersichtsplans 1:10'000 des Kantons</i>	20.12.2017
	14741	REFKARBL_V1_PY1 3	 Kartenblatteinteilung, UP/56  <a href="http://www.geo.lu.ch/shop/data.asp?h_id=120&amp;d_id=14741">http://www.geo.lu.ch/shop/data.asp?h_id=120&amp;d_id=14741</a> <i>Kartenblatteinteilungen, basierend auf den verschiedenen Landeskarten sowie der Übersichtsplans 1:10'000 des Kantons</i>	20.12.2017
	967	REFKARBL_V1_PY2	 Kartenblatteinteilung, UP/16  <a href="http://www.geo.lu.ch/shop/data.asp?h_id=120&amp;d_id=967">http://www.geo.lu.ch/shop/data.asp?h_id=120&amp;d_id=967</a> <i>Kartenblatteinteilungen, basierend auf den verschiedenen Landeskarten sowie der Übersichtsplans 1:10'000 des Kantons</i>	20.12.2017
	65	REFKARBL_V1_PY3	 Kartenblatteinteilung, UP/4  <a href="http://www.geo.lu.ch/shop/data.asp?h_id=120&amp;d_id=65">http://www.geo.lu.ch/shop/data.asp?h_id=120&amp;d_id=65</a> <i>Kartenblatteinteilungen, basierend auf den verschiedenen Landeskarten sowie der Übersichtsplans 1:10'000 des Kantons</i>	20.12.2017
	66	REFKARBL_V1_PY4	 Kartenblatteinteilung, UP  <a href="http://www.geo.lu.ch/shop/data.asp?h_id=120&amp;d_id=66">http://www.geo.lu.ch/shop/data.asp?h_id=120&amp;d_id=66</a> <i>Kartenblatteinteilungen, basierend auf den verschiedenen Landeskarten sowie der Übersichtsplans 1:10'000 des Kantons</i>	20.12.2017
	67	REFKARBL_V1_PY5	 Kartenblatteinteilung, LK25  <a href="http://www.geo.lu.ch/shop/data.asp?h_id=120&amp;d_id=67">http://www.geo.lu.ch/shop/data.asp?h_id=120&amp;d_id=67</a> <i>Kartenblatteinteilungen, basierend auf den verschiedenen Landeskarten sowie der Übersichtsplans 1:10'000 des Kantons</i>	20.12.2017
	1273	REFKARBL_V1_PY6	 Kartenblatteinteilung, LK50  <a href="http://www.geo.lu.ch/shop/data.asp?h_id=120&amp;d_id=1273">http://www.geo.lu.ch/shop/data.asp?h_id=120&amp;d_id=1273</a> <i>Kartenblatteinteilungen, basierend auf den verschiedenen Landeskarten sowie der Übersichtsplans 1:10'000 des Kantons</i>	20.12.2017
	1272	REFKARBL_V1_PY7	 Kartenblatteinteilung, LK100  <a href="http://www.geo.lu.ch/shop/data.asp?h_id=120&amp;d_id=1272">http://www.geo.lu.ch/shop/data.asp?h_id=120&amp;d_id=1272</a> <i>Kartenblatteinteilungen, basierend auf den verschiedenen Landeskarten sowie der Übersichtsplans 1:10'000 des Kantons</i>	20.12.2017
	1271	REFKARBL_V1_PY8	 Kartenblatteinteilung, LK200  <a href="http://www.geo.lu.ch/shop/data.asp?h_id=120&amp;d_id=1271">http://www.geo.lu.ch/shop/data.asp?h_id=120&amp;d_id=1271</a> <i>Kartenblatteinteilungen, basierend auf den verschiedenen Landeskarten sowie der Übersichtsplans 1:10'000 des Kantons</i>	20.12.2017
	1269	REFKARBL_V1_PY9	 Kartenblatteinteilung, LK500  <a href="http://www.geo.lu.ch/shop/data.asp?h_id=120&amp;d_id=1269">http://www.geo.lu.ch/shop/data.asp?h_id=120&amp;d_id=1269</a> <i>Kartenblatteinteilungen, basierend auf den verschiedenen Landeskarten sowie der Übersichtsplans 1:10'000 des Kantons</i>	20.12.2017
	3	REFKMLUP_V1_PT	 Kilometer-Punktraster Kanton Luzern  <a href="http://www.geo.lu.ch/shop/data.asp?h_id=120&amp;d_id=3">http://www.geo.lu.ch/shop/data.asp?h_id=120&amp;d_id=3</a>	01.01.2000












## Verfügbare Datensätze

Hauptkategorie	ID	Dateiname	Datei-Inhalt	Stand
<b>B Ortsangaben</b>				
	184	UK1MIOOR_V1_PY	  Übersichtskarte Schweiz 1:1 Mio: Ortschaften <a href="http://www.geo.lu.ch/shop/data.asp?h_id=120&amp;d_id=184">http://www.geo.lu.ch/shop/data.asp?h_id=120&amp;d_id=184</a> <i>Digitale Übersichtskarte der Schweiz 1:1 Mio, Ebene Ortschaften</i>	01.01.2000
<b>C Höhen</b>				
	295	DHM105MX_V1_RAS	 Digitales Höhenmodell (DHM10), 5m-Raster <a href="http://www.geo.lu.ch/shop/data.asp?h_id=130&amp;d_id=295">http://www.geo.lu.ch/shop/data.asp?h_id=130&amp;d_id=295</a> <i>Digitales Geländemodell 5-Meter-Auflösung auf der Grundlage des Übersichtsplans 1:10'000</i>	01.01.2002
	560	DHM10EXK_V1_RAS	 Digitales Höhenmodell (DHM10): Exposition, klassiert <a href="http://www.geo.lu.ch/shop/data.asp?h_id=130&amp;d_id=560">http://www.geo.lu.ch/shop/data.asp?h_id=130&amp;d_id=560</a> <i>Exposition aus DHMKTLU0 in 5-Meter-Auflösung auf der Grundlage des Übersichtsplans 1:10'000; klassiert</i>	01.01.2004
	561	DHM10EXP_V1_RAS	 Digitales Höhenmodell (DHM10): Exposition <a href="http://www.geo.lu.ch/shop/data.asp?h_id=130&amp;d_id=561">http://www.geo.lu.ch/shop/data.asp?h_id=130&amp;d_id=561</a> <i>Exposition aus DHMKTLU0 in 5-Meter-Auflösung auf der Grundlage des Übersichtsplans 1:10'000; unklassiert</i>	01.01.2004
	568	DHM10REL_V1_RAS	 Digitales Höhenmodell (DHM10): schattiertes Relief, 5m-Raster <a href="http://www.geo.lu.ch/shop/data.asp?h_id=130&amp;d_id=568">http://www.geo.lu.ch/shop/data.asp?h_id=130&amp;d_id=568</a> <i>Reliefbild aus DHMKTLU0 (5-Meter-Auflösung)</i>	01.01.2003
	1729	DHM2510M_V1_RAS	  Digitales Höhenmodell (DHM25), 10m-Raster <a href="http://www.geo.lu.ch/shop/data.asp?h_id=130&amp;d_id=1729">http://www.geo.lu.ch/shop/data.asp?h_id=130&amp;d_id=1729</a> <i>Digitales Geländemodell 10-Meter-Auflösung auf der Grundlage der Landeskarte 1:25'000, ausgeschnitten auf Perimeter Kanton</i>	01.07.1998
	563	DHM25HNG_V1_RAS	  Digitales Höhenmodell (DHM25): Hangneigung <a href="http://www.geo.lu.ch/shop/data.asp?h_id=130&amp;d_id=563">http://www.geo.lu.ch/shop/data.asp?h_id=130&amp;d_id=563</a> <i>Hangneigung aus DHMKTLU1 in 10-Meter-Auflösung auf der Grundlage der Landeskarte 1:25'000; unklassiert</i>	01.01.2001
	562	DHM25HNK_V1_RAS	  Digitales Höhenmodell (DHM25): Hangneigung, klassiert <a href="http://www.geo.lu.ch/shop/data.asp?h_id=130&amp;d_id=562">http://www.geo.lu.ch/shop/data.asp?h_id=130&amp;d_id=562</a> <i>Hangneigung aus DHMKTLU1 in 10-Meter-Auflösung auf der Grundlage der Landeskarte 1:25'000; klassiert</i>	01.01.2004
	189	DHM25R10_V1_RAS	  Digitales Höhenmodell (DHM25): schattiertes Relief, 10m-Raster <a href="http://www.geo.lu.ch/shop/data.asp?h_id=130&amp;d_id=189">http://www.geo.lu.ch/shop/data.asp?h_id=130&amp;d_id=189</a> <i>Reliefbild aus DHMKTLU1 (10-Meter-Auflösung)</i>	01.01.1998
	1090	DHM25RAG_V1_RAS	  Digitales Höhenmodell (DHM25): schattiertes Relief, ausgeschnitten, 10m-Raster <a href="http://www.geo.lu.ch/shop/data.asp?h_id=130&amp;d_id=1090">http://www.geo.lu.ch/shop/data.asp?h_id=130&amp;d_id=1090</a> <i>Reliefbild aus DHMKTLU1 (10-Meter-Auflösung), ausgeschnitten auf Perimeter Kanton</i>	01.01.1998
	565	DHM25RFK_V1_RAS	  Digitales Höhenmodell (DHM25): schattiertes Relief, farbig, kontrastkorrigiert, 10m-Raster <a href="http://www.geo.lu.ch/shop/data.asp?h_id=130&amp;d_id=565">http://www.geo.lu.ch/shop/data.asp?h_id=130&amp;d_id=565</a> <i>Reliefbild farbig aus DHMKTLU1 (10-Meter-Auflösung), für den Atlas des Kantons Luzern graphisch angepasst</i>	01.01.2003














## Verfügbare Datensätze

Hauptkategorie	ID	Dateiname	Datei-Inhalt	Stand
<b>C Höhen</b>				
	564	DHM25RKK_V1_RAS	 Digitales Höhenmodell (DHM25): schattiertes Relief, kontrastkorrigiert, 15m-Raster <a href="http://www.geo.lu.ch/shop/data.asp?h_id=130&amp;d_id=564">http://www.geo.lu.ch/shop/data.asp?h_id=130&amp;d_id=564</a> <i>Reliefbild schwarz-weiss aus DHMKTU1 (10-Meter-Auflösung), für den Atlas des Kantons Luzern graphisch angepasst</i>	01.01.2003
	1821	DHRIMRAS_V1_RAS	 Digitales Höhenmodell RIMINI, Hektarraster <a href="http://www.geo.lu.ch/shop/data.asp?h_id=130&amp;d_id=1821">http://www.geo.lu.ch/shop/data.asp?h_id=130&amp;d_id=1821</a> <i>Digitales Geländemodell 100-Meter-Auflösung auf der Grundlage der Landeskarte 1:200'000, schweizweite Abdeckung</i>	01.01.1998
	567	DHRIMREL_V1_RAS	 Digitales Höhenmodell RIMINI: schattiertes Relief, Hektarraster <a href="http://www.geo.lu.ch/shop/data.asp?h_id=130&amp;d_id=567">http://www.geo.lu.ch/shop/data.asp?h_id=130&amp;d_id=567</a> <i>Reliefbild der Schweiz aus DHM20CH0 (100-Meter-Auflösung)</i>	01.01.1998
	582	DOM021MX_V1_RAS	 Digitales Oberflächenmodell (DOM) 2002, 1m-Raster <a href="http://www.geo.lu.ch/shop/data.asp?h_id=130&amp;d_id=582">http://www.geo.lu.ch/shop/data.asp?h_id=130&amp;d_id=582</a> <i>Interpoliertes Oberflächenmodell 2002 (1x1m Raster). Das DOM repräsentiert die Erdoberfläche samt aller darauf befindlicher Objekte (inkl. Bewuchs und Bebauung).</i>	01.01.2003
	1029	DOM02REL_V1_RAS	 Digitales Oberflächenmodell (DOM) 2002: schattiertes Relief, 1m-Raster <a href="http://www.geo.lu.ch/shop/data.asp?h_id=130&amp;d_id=1029">http://www.geo.lu.ch/shop/data.asp?h_id=130&amp;d_id=1029</a> <i>Schräglightschummerungs-Bild des Oberflächenmodells 2002 (1x1m Raster), abgeleitet aus dem DOM-02</i>	01.01.2003
	1814	DOM1205M_V1_RAS	 Digitales Oberflächenmodell (DOM) 2012, 0.5m-Raster <a href="http://www.geo.lu.ch/shop/data.asp?h_id=130&amp;d_id=1814">http://www.geo.lu.ch/shop/data.asp?h_id=130&amp;d_id=1814</a> <i>Interpoliertes Oberflächenmodell 2012 (0.5x0.5m Raster). Das DOM repräsentiert die Erdoberfläche samt allen darauf befindlichen Objekte (inkl. Bewuchs und Bebauung).</i>	31.07.2012
	1816	DOM12REL_V1_RAS	 Digitales Oberflächenmodell (DOM) 2012: schattiertes Relief, 0.5m-Raster <a href="http://www.geo.lu.ch/shop/data.asp?h_id=130&amp;d_id=1816">http://www.geo.lu.ch/shop/data.asp?h_id=130&amp;d_id=1816</a> <i>Schräglightschummerungs-Bild des Oberflächenmodells 2012 (0.5x0.5m Raster), abgeleitet aus dem DOM-12</i>	31.07.2012
	14952	DOM18025_V1_RAS	 Digitales Oberflächenmodell (DOM) 2018, 0.25m-Raster <a href="http://www.geo.lu.ch/shop/data.asp?h_id=130&amp;d_id=14952">http://www.geo.lu.ch/shop/data.asp?h_id=130&amp;d_id=14952</a> <i>Interpoliertes Oberflächenmodell 2018 (0.25x0.25m Raster). Das DOM repräsentiert die Erdoberfläche samt allen darauf befindlichen Objekte (inkl. Bewuchs und Bebauung).</i>	01.09.2018
	14928	DOM18REL_V1_RAS	 Digitales Oberflächenmodell (DOM) 2018: schattiertes Relief, 0.25m-Raster <a href="http://www.geo.lu.ch/shop/data.asp?h_id=130&amp;d_id=14928">http://www.geo.lu.ch/shop/data.asp?h_id=130&amp;d_id=14928</a> <i>Schräglightschummerungs-Bild des Oberflächenmodells 2018 (0.25x0.25m Raster, Beleuchtungswinkel 60°), abgeleitet aus dem digitalen Oberflächenmodell.</i>	01.09.2018
	14976	DOM18WLK_V1_RAS	  Digitales Oberflächenmodell (DOM) 2018, Punktwolke (± 16 Pt/m <sup>2</sup> ) <a href="http://www.geo.lu.ch/shop/data.asp?h_id=130&amp;d_id=14976">http://www.geo.lu.ch/shop/data.asp?h_id=130&amp;d_id=14976</a> <i>Digitales Oberflächenmodell der amtlichen Vermessung 2018 (Punktwolke). Das DOM repräsentiert die Erdoberfläche samt aller darauf befindlicher Objekte (inkl. Bewuchs und Bebauung). Die minimale Punktdichte beträgt 16 pro m<sup>2</sup> (für 95% der Fläche erreicht).</i>	28.06.2018

## Verfügbare Datensätze















Hauptkategorie	ID	Dateiname	Datei-Inhalt	Stand
<b>C Höhen</b>				
	574	DTM021MX_V1_RAS	 Digitales Terrainmodell (DTM) 2002, 1m-Raster <a href="http://www.geo.lu.ch/shop/data.asp?h_id=130&amp;d_id=574">http://www.geo.lu.ch/shop/data.asp?h_id=130&amp;d_id=574</a> <i>Interpoliertes Terrainmodell der amtlichen Vermessung 2002 (1x1m Raster). Auch bekannt unter dem Namen "DTM-AV". Das DTM bildet die Topografie der Erdoberfläche ohne Bewuchs und Bebauung ab.</i>	01.01.2003
	966	DTM022MX_V1_RAS	 Digitales Terrainmodell (DTM) 2002, 2m-Raster <a href="http://www.geo.lu.ch/shop/data.asp?h_id=130&amp;d_id=966">http://www.geo.lu.ch/shop/data.asp?h_id=130&amp;d_id=966</a> <i>Interpoliertes Terrainmodell der amtlichen Vermessung 2002 (2x2m Raster). Auch bekannt unter dem Namen "DTM-AV". Das DTM bildet die Topografie der Erdoberfläche ohne Bewuchs und Bebauung ab.</i>	01.01.2003
	891	DTM02H10_V1_LI	 Höhenlinien, 10m <a href="http://www.geo.lu.ch/shop/data.asp?h_id=130&amp;d_id=891">http://www.geo.lu.ch/shop/data.asp?h_id=130&amp;d_id=891</a> <i>10m-Höhenlinien im Massstab 1:25'000, auf der Grundlage des DTM 2002 erstellt</i>	01.01.2005
	1570	DTM02H1M_V1_LI	 Höhenlinien, 1m, DTM 2002 <a href="http://www.geo.lu.ch/shop/data.asp?h_id=130&amp;d_id=1570">http://www.geo.lu.ch/shop/data.asp?h_id=130&amp;d_id=1570</a> <i>1m-Höhenlinien im Massstab 1:1'000, auf der Grundlage des DTM 2002 erstellt</i>	01.01.2012
	1028	DTM02REL_V1_RAS	 Digitales Terrainmodell (DTM) 2002: schattiertes Relief, 1m-Raster <a href="http://www.geo.lu.ch/shop/data.asp?h_id=130&amp;d_id=1028">http://www.geo.lu.ch/shop/data.asp?h_id=130&amp;d_id=1028</a> <i>Schräglichtschummerungs-Bild des Terrainmodells der amtlichen Vermessung 2002 (1x1m Raster), abgeleitet aus dem DTM-02</i>	01.01.2003
	1594	DTM02RGL_V1_RAS	 Digitales Terrainmodell (DTM) 2002: schattiertes Relief, geglättet, 0.5m-Raster <a href="http://www.geo.lu.ch/shop/data.asp?h_id=130&amp;d_id=1594">http://www.geo.lu.ch/shop/data.asp?h_id=130&amp;d_id=1594</a> <i>Geglättetes Schräglichtschummerungs-Bild des Terrainmodells der amtlichen Vermessung 2002 (0.5x0.5m Raster), abgeleitet aus dem DTM-02</i>	01.01.2003
	1813	DTM1205M_V1_RAS	 Digitales Terrainmodell (DTM) 2012, 0.5m-Raster <a href="http://www.geo.lu.ch/shop/data.asp?h_id=130&amp;d_id=1813">http://www.geo.lu.ch/shop/data.asp?h_id=130&amp;d_id=1813</a> <i>Interpoliertes Terrainmodell der amtlichen Vermessung 2012 (0.5x0.5m Raster). Das DTM bildet die Topografie der Erdoberfläche ohne Bewuchs und Bebauung ab.</i>	31.07.2012
	1834	DTM12EXP_V1_RAS	 Digitales Terrainmodell (DTM) 2012: Exposition <a href="http://www.geo.lu.ch/shop/data.asp?h_id=130&amp;d_id=1834">http://www.geo.lu.ch/shop/data.asp?h_id=130&amp;d_id=1834</a> <i>Aus dem Digitalen Terrainmodell (DTM) 2012 abgeleitete Exposition (Ausrichtung eines Hanges), 5m-Raster</i>	01.10.2012
	1857	DTM12H1M_V1_LI	 Höhenlinien, 1m, DTM 2012 <a href="http://www.geo.lu.ch/shop/data.asp?h_id=130&amp;d_id=1857">http://www.geo.lu.ch/shop/data.asp?h_id=130&amp;d_id=1857</a> <i>1m-Höhenlinien im Massstab 1:1'000, auf der Grundlage des DTM 2012 erstellt</i>	27.06.2014
	555	DTM12H5M_V1_LI	 Höhenlinien, 5m, DTM 2012 <a href="http://www.geo.lu.ch/shop/data.asp?h_id=130&amp;d_id=555">http://www.geo.lu.ch/shop/data.asp?h_id=130&amp;d_id=555</a> <i>5m- und 10m-Höhenlinien im Massstab 1:10'000, auf der Grundlage des DTM 2012 erstellt</i>	31.07.2012
	1830	DTM12HNG_V1_RAS	 Digitales Terrainmodell (DTM) 2012: Hangneigung <a href="http://www.geo.lu.ch/shop/data.asp?h_id=130&amp;d_id=1830">http://www.geo.lu.ch/shop/data.asp?h_id=130&amp;d_id=1830</a> <i>Aus dem Digitalen Terrainmodell (DTM) 2012 abgeleitete Hangneigung in Prozent, 5m-Raster</i>	01.10.2012

## Verfügbare Datensätze
















Hauptkategorie	ID	Dateiname	Datei-Inhalt	Stand
<b>C Höhen</b>				
	1815	DTM12REL_V1_RAS	 Digitales Terrainmodell (DTM) 2012: schattiertes Relief, 0.5m-Raster <a href="http://www.geo.lu.ch/shop/data.asp?h_id=130&amp;d_id=1815">http://www.geo.lu.ch/shop/data.asp?h_id=130&amp;d_id=1815</a> <i>Schräglichtschummerungs-Bild des Terrainmodells der amtlichen Vermessung 2012 (0.5x0.5m Raster), abgeleitet aus dem DTM-12</i>	31.07.2012
	14951	DTM18025_V1_RAS	 Digitales Terrainmodell (DTM) 2018, 0.25m-Raster <a href="http://www.geo.lu.ch/shop/data.asp?h_id=130&amp;d_id=14951">http://www.geo.lu.ch/shop/data.asp?h_id=130&amp;d_id=14951</a> <i>Interpoliertes Terrainmodell 2018 (0.25x0.25m Raster). Das DTM bildet die Topografie der Erdoberfläche ohne Bewuchs und Bebauung ab.</i>	01.09.2018
	15015	DTM18DIF_V1_RAS	  Differenz digitales Terrainmodell (DTM) 2018 zu 2012 <a href="http://www.geo.lu.ch/shop/data.asp?h_id=130&amp;d_id=15015">http://www.geo.lu.ch/shop/data.asp?h_id=130&amp;d_id=15015</a> <i>Differenz zwischen interpoliertem Terrainmodell 2018 (0.25x0.25m Raster) und dem interpolierten Terrainmodell 2012 (0.5x0.5m Raster). Das DTM bildet die Topografie der Erdoberfläche ohne Bewuchs und Bebauung ab.</i>	23.04.2019
	15034	DTM18H1M_V2_LI	 Höhenlinien, 1m, DTM 2018 <a href="http://www.geo.lu.ch/shop/data.asp?h_id=130&amp;d_id=15034">http://www.geo.lu.ch/shop/data.asp?h_id=130&amp;d_id=15034</a> <i>1m-Höhenlinien im Massstab 1:1'000, auf der Grundlage des DTM 2018 erstellt</i>	26.07.2019
	15010	DTM18H5M_V2_LI	 Höhenlinien, 5m, DTM 2018 <a href="http://www.geo.lu.ch/shop/data.asp?h_id=130&amp;d_id=15010">http://www.geo.lu.ch/shop/data.asp?h_id=130&amp;d_id=15010</a> <i>5m- und 10m-Höhenlinien im Massstab 1:10'000, auf der Grundlage des DTM 2018 erstellt</i>	26.07.2019
	14929	DTM18REL_V1_RAS	 Digitales Terrainmodell (DTM) 2018: schattiertes Relief, 0.25m-Raster <a href="http://www.geo.lu.ch/shop/data.asp?h_id=130&amp;d_id=14929">http://www.geo.lu.ch/shop/data.asp?h_id=130&amp;d_id=14929</a> <i>Schräglichtschummerungs-Bild des Terrainmodells 2018 (0.25x0.25m Raster, Beleuchtungswinkel 60°), abgeleitet aus dem digitalen Terrainmodell</i>	01.09.2018
	14978	DTM18WLK_V1_RAS	  Digitales Terrainmodell (DTM) 2018, Punktwolke <a href="http://www.geo.lu.ch/shop/data.asp?h_id=130&amp;d_id=14978">http://www.geo.lu.ch/shop/data.asp?h_id=130&amp;d_id=14978</a> <i>Digitales Terrainmodell der amtlichen Vermessung 2018 (Punktwolke). Das DTM bildet die Topografie der Erdoberfläche ohne Bewuchs und Bebauung ab. Die Punktdichte beträgt ± 16 pro m<sup>2</sup>, bei nicht bewachsenen Flächen.</i>	28.06.2018
	893	LK100H50_V1_LI	 Höhenlinien, 50m, 1:100'000 <a href="http://www.geo.lu.ch/shop/data.asp?h_id=130&amp;d_id=893">http://www.geo.lu.ch/shop/data.asp?h_id=130&amp;d_id=893</a> <i>50m- und 100m-Höhenlinien im Massstab 1:100'000, auf der Grundlage des DTM 2002 erstellt</i>	01.01.2005
	892	LK50H50M_V1_LI	 Höhenlinien, 50m, 1:50'000 <a href="http://www.geo.lu.ch/shop/data.asp?h_id=130&amp;d_id=892">http://www.geo.lu.ch/shop/data.asp?h_id=130&amp;d_id=892</a> <i>50m- und 100m-Höhenlinien im Massstab 1:50'000, auf der Grundlage des DTM 2002 erstellt</i>	01.01.2005
	2133	SEEINTL1_V1_LI	  Seeinformationen: Tiefenlinien, 1m <a href="http://www.geo.lu.ch/shop/data.asp?h_id=130&amp;d_id=2133">http://www.geo.lu.ch/shop/data.asp?h_id=130&amp;d_id=2133</a> <i>1m-Höhenlinien des Seegrundes des Vierwaldstättersees, auf der Grundlage von hydrographischen Messungen aus den Jahren 2007 und 2012 erstellt</i>	30.06.2012



















## Verfügbare Datensätze

Hauptkategorie	ID	Dateiname	Datei-Inhalt	Stand
<b>C Höhen</b>	186	UK1MIORL_V1_RAS  	Übersichtskarte Schweiz 1:1 Mio: schattiertes Relief <a href="http://www.geo.lu.ch/shop/data.asp?h_id=130&amp;d_id=186">http://www.geo.lu.ch/shop/data.asp?h_id=130&amp;d_id=186</a> <i>Reliefbild der Schweiz; Swisstopo: Digitale Übersichtskarte der Schweiz 1:1 Mio</i>	01.01.2000
<b>D Grenzen</b>	1199	AVHOGRZP_V1_PT 	AV Hoheitsgrenzpunkte <a href="http://www.geo.lu.ch/shop/data.asp?h_id=140&amp;d_id=1199">http://www.geo.lu.ch/shop/data.asp?h_id=140&amp;d_id=1199</a> <i>Daten der amtlichen Vermessung (MOpublik): Hoheitsgrenzpunkt</i>	02.05.2021
	1746	AVNFKXXX_V2_PY 	AV Nachführungskreise <a href="http://www.geo.lu.ch/shop/data.asp?h_id=140&amp;d_id=1746">http://www.geo.lu.ch/shop/data.asp?h_id=140&amp;d_id=1746</a> <i>Einteilung des Kantons Luzern in Nachführungskreise der amtlichen Vermessung</i>	18.03.2021
	1751	GRZBGRKR_V1_PY 	Bezirksgerichtskreise <a href="http://www.geo.lu.ch/shop/data.asp?h_id=140&amp;d_id=1751">http://www.geo.lu.ch/shop/data.asp?h_id=140&amp;d_id=1751</a> <i>Einteilung des Kantons Luzern in Bezirksgerichtskreise</i>	18.03.2021
	2137	GRZBINKR_V1_PY 	Bieneninspektionskreise <a href="http://www.geo.lu.ch/shop/data.asp?h_id=140&amp;d_id=2137">http://www.geo.lu.ch/shop/data.asp?h_id=140&amp;d_id=2137</a> <i>Einteilung des Kantons Luzern in Bieneninspektionskreise</i>	18.03.2021
	1752	GRZBTRKR_V2_PY 	Betreibungskreise <a href="http://www.geo.lu.ch/shop/data.asp?h_id=140&amp;d_id=1752">http://www.geo.lu.ch/shop/data.asp?h_id=140&amp;d_id=1752</a> <i>Einteilung des Kantons Luzern in Betreibungskreise</i>	18.03.2021
	1153	GRZFOREV_V1_PY 	Waldregionen und Forstreviere <a href="http://www.geo.lu.ch/shop/data.asp?h_id=140&amp;d_id=1153">http://www.geo.lu.ch/shop/data.asp?h_id=140&amp;d_id=1153</a> <i>Der Datensatz zeigt die Unterteilung des Kantons in verschiedene Forstreviere mit zuständigem Revierförster und Zugehörigkeit zu den Waldregionen.</i>	23.01.2019
	1749	GRZFRIKR_V1_PY 	Friedensrichterkreise <a href="http://www.geo.lu.ch/shop/data.asp?h_id=140&amp;d_id=1749">http://www.geo.lu.ch/shop/data.asp?h_id=140&amp;d_id=1749</a> <i>Einteilung des Kantons Luzern in Friedensrichterkreise</i>	18.03.2021
	1748	GRZGBKRX_V2_PY 	Grundbuchkreise <a href="http://www.geo.lu.ch/shop/data.asp?h_id=140&amp;d_id=1748">http://www.geo.lu.ch/shop/data.asp?h_id=140&amp;d_id=1748</a> <i>Einteilung des Kantons Luzern in Grundbuchkreise</i>	18.03.2021
	1755	GRZGBPER_V1_PY 	Grundbuchperimeter <a href="http://www.geo.lu.ch/shop/data.asp?h_id=140&amp;d_id=1755">http://www.geo.lu.ch/shop/data.asp?h_id=140&amp;d_id=1755</a> <i>Fusionsneutrale Gebietskodierung auf der Basis der Grundbuchperimeter-Einteilung</i>	18.03.2021
	1756	GRZGEMLU_V1_PY 	Gemeinden Kanton Luzern <a href="http://www.geo.lu.ch/shop/data.asp?h_id=140&amp;d_id=1756">http://www.geo.lu.ch/shop/data.asp?h_id=140&amp;d_id=1756</a> <i>Gemeindegrenzen auf der Grundlage AV Liegenschaften</i>	18.03.2021
	1825	GRZKESBX_V1_PY 	Kindes- und Erwachsenenschutzkreise <a href="http://www.geo.lu.ch/shop/data.asp?h_id=140&amp;d_id=1825">http://www.geo.lu.ch/shop/data.asp?h_id=140&amp;d_id=1825</a> <i>Einteilung des Kantons Luzern in Kindes- und Erwachsenenschutzkreise</i>	18.03.2021
	15344	GRZKOB AU_V1_PY 	Kommunale Bauämter <a href="http://www.geo.lu.ch/shop/data.asp?h_id=140&amp;d_id=15344">http://www.geo.lu.ch/shop/data.asp?h_id=140&amp;d_id=15344</a> <i>Kommunale Bauämter sind die zuständige Leitbehörde bei Baugesuchen</i>	01.04.2021










## Verfügbare Datensätze

Hauptkategorie	ID	Dateiname	Datei-Inhalt	Stand
<b>D Grenzen</b>				
	1747	GRZKONKR_V1_PY	 Konkurskreise <a href="http://www.geo.lu.ch/shop/data.asp?h_id=140&amp;d_id=1747">http://www.geo.lu.ch/shop/data.asp?h_id=140&amp;d_id=1747</a> <i>Einteilung des Kantons Luzern in Konkurskreise</i>	18.03.2021
	63	GRZLUXXX_V1_PY	 Kanton Luzern <a href="http://www.geo.lu.ch/shop/data.asp?h_id=140&amp;d_id=63">http://www.geo.lu.ch/shop/data.asp?h_id=140&amp;d_id=63</a> <i>Umriss des Kantons Luzern auf der Grundlage der AV Liegenschaften.</i>	22.03.2021
	1726	GRZPFARR_V3_PY	  Pfarreien <a href="http://www.geo.lu.ch/shop/data.asp?h_id=140&amp;d_id=1726">http://www.geo.lu.ch/shop/data.asp?h_id=140&amp;d_id=1726</a> <i>Pfarreien und zugehörige kirchliche Einheiten Bistum Basel</i>	19.09.2019
	1870	GRZPFGRZ_V2_PY	  Pastoralräume <a href="http://www.geo.lu.ch/shop/data.asp?h_id=140&amp;d_id=1870">http://www.geo.lu.ch/shop/data.asp?h_id=140&amp;d_id=1870</a> <i>Pastoralräume des Bistums Basel</i>	06.05.2019
	1836	GRZPLZXX_V1_PY	 Ortschaften mit Postleitzahl <a href="http://www.geo.lu.ch/shop/data.asp?h_id=140&amp;d_id=1836">http://www.geo.lu.ch/shop/data.asp?h_id=140&amp;d_id=1836</a> <i>Postleitzahl-Perimeter und Ortschaften mit Postleitzahl der Schweiz</i>	12.01.2021
	1744	GRZPOLRG_V2_PY	 Polizeiregionen <a href="http://www.geo.lu.ch/shop/data.asp?h_id=140&amp;d_id=1744">http://www.geo.lu.ch/shop/data.asp?h_id=140&amp;d_id=1744</a> <i>Einteilung des Kantons Luzern in Polizeiregionen</i>	18.03.2021
	15347	GRZRAVXX_V1_PY	 Regionale Arbeitsvermittlungszentren <a href="http://www.geo.lu.ch/shop/data.asp?h_id=140&amp;d_id=15347">http://www.geo.lu.ch/shop/data.asp?h_id=140&amp;d_id=15347</a> <i>Der Datensatz zeigt die regionalen Arbeitsvermittlungszentren des Kantons Luzern.</i>	13.04.2021
	1743	GRZRETX_V1_PY	 Regionale Entwicklungsträger (RET) <a href="http://www.geo.lu.ch/shop/data.asp?h_id=140&amp;d_id=1743">http://www.geo.lu.ch/shop/data.asp?h_id=140&amp;d_id=1743</a> <i>Einteilung des Kantons Luzern in Regionale Entwicklungsträger (RET)</i>	18.03.2021
	1154	GRZROWLD_V1_PY	 Waldorganisationen <a href="http://www.geo.lu.ch/shop/data.asp?h_id=140&amp;d_id=1154">http://www.geo.lu.ch/shop/data.asp?h_id=140&amp;d_id=1154</a> <i>Zuordnung der Gemeinden zu den Regionalorganisationen (RO, Zusammenschluss von Waldeigentümern) und anderen Waldorganisationen</i>	17.02.2020
	1417	GRZSDTKR_V1_PY	 Stadt Luzern: Stadtkreise <a href="http://www.geo.lu.ch/shop/data.asp?h_id=140&amp;d_id=1417">http://www.geo.lu.ch/shop/data.asp?h_id=140&amp;d_id=1417</a> <i>Stadtkreise Luzern</i>	30.01.2020
	1416	GRZSDTQU_V1_PY	 Stadt Luzern: Quartiere <a href="http://www.geo.lu.ch/shop/data.asp?h_id=140&amp;d_id=1416">http://www.geo.lu.ch/shop/data.asp?h_id=140&amp;d_id=1416</a> <i>Stadtquartiere Luzern</i>	30.01.2020
	2142	GRZSEKKR_V1_PY	 Sekundarschulkreise <a href="http://www.geo.lu.ch/shop/data.asp?h_id=140&amp;d_id=2142">http://www.geo.lu.ch/shop/data.asp?h_id=140&amp;d_id=2142</a> <i>Einteilung des Kantons Luzern in Sekundarschulzentren und deren Organisationsmodelle</i>	18.03.2021
	2139	GRZSONSL_V1_PY	 Sonderschulkreise <a href="http://www.geo.lu.ch/shop/data.asp?h_id=140&amp;d_id=2139">http://www.geo.lu.ch/shop/data.asp?h_id=140&amp;d_id=2139</a> <i>Einteilung des Kantons Luzern in Schulkreise für Lernende mit einer geistigen Behinderung</i>	18.03.2021















## Verfügbare Datensätze

Hauptkategorie	ID	Dateiname	Datei-Inhalt	Stand
<b>D Grenzen</b>				
	14938	GRZWEIRG_V2_PY	 AOC-Weinbauregionen <a href="http://www.geo.lu.ch/shop/data.asp?h_id=140&amp;d_id=14938">http://www.geo.lu.ch/shop/data.asp?h_id=140&amp;d_id=14938</a> <i>Der Datensatz zeigt die AOC-Weinbauregionen des Kantons Luzern.</i>	18.03.2021
	1593	GRZWHLKR_V1_PY	 Wahlkreise <a href="http://www.geo.lu.ch/shop/data.asp?h_id=140&amp;d_id=1593">http://www.geo.lu.ch/shop/data.asp?h_id=140&amp;d_id=1593</a> <i>Einteilung des Kantons Luzern in Wahlkreise gemäss Kantonsverfassung</i>	18.03.2021
	1741	GRZZIVSK_V1_PY	 Zivilstandskreise <a href="http://www.geo.lu.ch/shop/data.asp?h_id=140&amp;d_id=1741">http://www.geo.lu.ch/shop/data.asp?h_id=140&amp;d_id=1741</a> <i>Einteilung des Kantons Luzern in Zivilstandskreise</i>	18.03.2021
	1739	GRZZVORG_V1_PY	 Regionale Zivilschutzorganisationen <a href="http://www.geo.lu.ch/shop/data.asp?h_id=140&amp;d_id=1739">http://www.geo.lu.ch/shop/data.asp?h_id=140&amp;d_id=1739</a> <i>Einteilung des Kantons Luzern in regionale Zivilschutzorganisationen</i>	29.03.2021
	2213	SARLUSTA_V1_PY	 Statistische Analyseregionen LUSTAT <a href="http://www.geo.lu.ch/shop/data.asp?h_id=140&amp;d_id=2213">http://www.geo.lu.ch/shop/data.asp?h_id=140&amp;d_id=2213</a> <i>Einteilung des Kantons Luzern in 11 Statistische Analyseregionen</i>	18.03.2021
	1742	SARRAWIL_V1_PY	 Statistische Analyseregionen rawi <a href="http://www.geo.lu.ch/shop/data.asp?h_id=140&amp;d_id=1742">http://www.geo.lu.ch/shop/data.asp?h_id=140&amp;d_id=1742</a> <i>Einteilung des Kantons Luzern in 9 Statistische Analyseregionen</i>	18.03.2021
	2023	SBOHOGEV_V2_PY	  swissBoundaries: Hoheitsgebiete <a href="http://www.geo.lu.ch/shop/data.asp?h_id=140&amp;d_id=2023">http://www.geo.lu.ch/shop/data.asp?h_id=140&amp;d_id=2023</a> <i>Hoheitsgebiete, bzw. Gemeinden der Schweiz</i>	19.01.2021
	2022	SBOHOGRZ_V2_LI	  swissBoundaries: Hoheitsgrenzen <a href="http://www.geo.lu.ch/shop/data.asp?h_id=140&amp;d_id=2022">http://www.geo.lu.ch/shop/data.asp?h_id=140&amp;d_id=2022</a> <i>Hoheitsgrenzen der Schweiz</i>	19.01.2021
	2024	SBOKTGEB_V2_PY	  swissBoundaries: Kantonsgebiete <a href="http://www.geo.lu.ch/shop/data.asp?h_id=140&amp;d_id=2024">http://www.geo.lu.ch/shop/data.asp?h_id=140&amp;d_id=2024</a> <i>Kantonsgebiete der Schweiz</i>	19.01.2021
<b>E1 Raumplanung</b>				
	15195	BLIBTKAN_V1_PT	 Baulinien kantonal: Beschriftungen <a href="http://www.geo.lu.ch/shop/data.asp?h_id=151&amp;d_id=15195">http://www.geo.lu.ch/shop/data.asp?h_id=151&amp;d_id=15195</a> <i>Beschriftungen kantonomer Baulinien nach Strassen- und Baulinienplänen.</i>	03.12.2020
	15202	BLIBTKOM_V1_PT	 Baulinien kommunal: Beschriftungen <a href="http://www.geo.lu.ch/shop/data.asp?h_id=151&amp;d_id=15202">http://www.geo.lu.ch/shop/data.asp?h_id=151&amp;d_id=15202</a> <i>Beschriftungen kommunaler Baulinien nach Strassen- und Baulinienplänen.</i>	11.03.2021
	15208	BLIMSKAN_V1_LI	 Baulinien kantonal: Bemessungen <a href="http://www.geo.lu.ch/shop/data.asp?h_id=151&amp;d_id=15208">http://www.geo.lu.ch/shop/data.asp?h_id=151&amp;d_id=15208</a> <i>Bemessungslinien kantonomer Baulinien nach Strassen- und Baulinienplänen.</i>	08.04.2021
	15209	BLIMSKOM_V1_LI	 Baulinien kommunal: Bemessungen <a href="http://www.geo.lu.ch/shop/data.asp?h_id=151&amp;d_id=15209">http://www.geo.lu.ch/shop/data.asp?h_id=151&amp;d_id=15209</a> <i>Bemessungslinien kommunaler Baulinien nach Strassen- und Baulinienplänen.</i>	29.04.2021














# Verfügbare Datensätze

Hauptkategorie	ID	Dateiname	Datei-Inhalt	Stand
<b>E1 Raumplanung</b>				
	15206	BLIMTKAN_V1_PT	 Baulinien kantonal: Bemessungen, Beschriftungen <a href="http://www.geo.lu.ch/shop/data.asp?h_id=151&amp;d_id=15206">http://www.geo.lu.ch/shop/data.asp?h_id=151&amp;d_id=15206</a> <i>Beschriftungen der Bemessungs- und Hilfslinien kantonomer Baulinien nach Strassen- und Baulinienplänen.</i>	08.04.2021
	15207	BLIMTKOM_V1_PT	 Baulinien kommunal: Bemessungen, Beschriftungen <a href="http://www.geo.lu.ch/shop/data.asp?h_id=151&amp;d_id=15207">http://www.geo.lu.ch/shop/data.asp?h_id=151&amp;d_id=15207</a> <i>Beschriftungen der Bemessungs- und Hilfslinien kommunaler Baulinien nach Strassen- und Baulinienplänen.</i>	29.04.2021
	15293	BLIVKKAN_V1_LI	 Baulinien kantonal (Linien) <a href="http://www.geo.lu.ch/shop/data.asp?h_id=151&amp;d_id=15293">http://www.geo.lu.ch/shop/data.asp?h_id=151&amp;d_id=15293</a> <i>Kantonale Baulinien und deren Anordnungsbereiche nach Strassen- und Baulinienplänen</i>	08.04.2021
	15294	BLIVKKAN_V1_PY	 Baulinien kantonal (Flächen) <a href="http://www.geo.lu.ch/shop/data.asp?h_id=151&amp;d_id=15294">http://www.geo.lu.ch/shop/data.asp?h_id=151&amp;d_id=15294</a> <i>Kantonale Baulinien und deren Anordnungsbereiche nach Strassen- und Baulinienplänen</i>	08.04.2021
	15295	BLIVKKOM_V1_LI	 Baulinien kommunal (Linien) <a href="http://www.geo.lu.ch/shop/data.asp?h_id=151&amp;d_id=15295">http://www.geo.lu.ch/shop/data.asp?h_id=151&amp;d_id=15295</a> <i>Kommunale Baulinien zur Festlegung des einzuhaltenden Bauabstandes von Strassen, Gewässern etc.. sowie Anordnungsbereiche für Bauten und Anlagen. Baulinien begrenzen die Bebauung und dienen insbesondere der Sicherung bestehender und geplanter Anlagen, der baulichen Gestaltung und zur Freihaltung des Gewässerraums. Die Strassen- und Baulinienpläne dienen dazu, den Strassenraum zu gestalten oder Gelände für geplante Strassen freizuhalten. Kantonale Baulinien werden in einem separaten Datensatz geführt. Ebenso separat behandelt werden Baulinien, die im Rahmen eines Zonenplan- oder Bebauungsplanverfahrens genehmigt wurden.</i>	29.04.2021
	15296	BLIVKKOM_V1_PY	 Baulinien kommunal (Flächen) <a href="http://www.geo.lu.ch/shop/data.asp?h_id=151&amp;d_id=15296">http://www.geo.lu.ch/shop/data.asp?h_id=151&amp;d_id=15296</a> <i>Kommunale Baulinien zur Festlegung des einzuhaltenden Bauabstandes von Strassen, Gewässern etc.. sowie Anordnungsbereiche für Bauten und Anlagen. Baulinien begrenzen die Bebauung und dienen insbesondere der Sicherung bestehender und geplanter Anlagen, der baulichen Gestaltung und zur Freihaltung des Gewässerraums. Die Strassen- und Baulinienpläne dienen dazu, den Strassenraum zu gestalten oder Gelände für geplante Strassen freizuhalten. Kantonale Baulinien werden in einem separaten Datensatz geführt. Ebenso separat behandelt werden Baulinien, die im Rahmen eines Zonenplan- oder Bebauungsplanverfahrens genehmigt wurden.</i>	29.04.2021
	15029	BLNATSTR_V1_LI	  Baulinien Nationalstrassen <a href="http://www.geo.lu.ch/shop/data.asp?h_id=151&amp;d_id=15029">http://www.geo.lu.ch/shop/data.asp?h_id=151&amp;d_id=15029</a> <i>Der Datensatz der Baulinien Nationalstrassen enthält die Informationen über die Lage und den Genehmigungstand der Baulinien entlang den Nationalstrassen. Baulinien tragen den Anforderungen der Verkehrssicherheit und der Wohnhygiene Rechnung und dokumentieren die Bedürfnisse eines allfälligen künftigen Ausbaus der Strasse.</i>	15.05.2019
	2006	DEPSTAOA_V1_PY	 Deponiestandorte: Ausschlussgebiete <a href="http://www.geo.lu.ch/shop/data.asp?h_id=151&amp;d_id=2006">http://www.geo.lu.ch/shop/data.asp?h_id=151&amp;d_id=2006</a> <i>zeigt zur Erstellung von für Deponien nicht geeignete Standorte</i>	07.09.2017














# Verfügbare Datensätze

Hauptkategorie	ID	Dateiname	Datei-Inhalt	Stand
<b>E1 Raumplanung</b>				
	15245	GEBFLUEB_V1_PY	  Gebäudeflächenübertrag <a href="http://www.geo.lu.ch/shop/data.asp?h_id=151&amp;d_id=15245">http://www.geo.lu.ch/shop/data.asp?h_id=151&amp;d_id=15245</a> <i>Übertragung nicht beanspruchter Gebäudeflächen auf andere Grundstücke.</i>	05.10.2020
	15070	GEWROHBE_V1_PY	 Gewässerraum ohne Bewirtschaftungseinschränkungen <a href="http://www.geo.lu.ch/shop/data.asp?h_id=151&amp;d_id=15070">http://www.geo.lu.ch/shop/data.asp?h_id=151&amp;d_id=15070</a> <i>Der Gewässerraum ist extensiv zu gestalten und zu bewirtschaften (GSchG, Art. 36a Abs. 3). In der Landwirtschaft sind folgende Gewässerraumflächen von den Bewirtschaftungseinschränkungen ausgenommen: Flächen über eingedolten Gewässerabschnitten, Randstreifen entlang Verkehrsachsen und äussere Korridore bei Gewässerräumen von grossen Fliessgewässern. Der Datensatz umfasst diese Festlegungen.</i>	27.04.2021
	1951	GWRMSTGT_V1_PY	 Gewässerraum der stehenden Gewässer, theoretisch <a href="http://www.geo.lu.ch/shop/data.asp?h_id=151&amp;d_id=1951">http://www.geo.lu.ch/shop/data.asp?h_id=151&amp;d_id=1951</a> <i>Gewässerraum der stehenden Gewässer, berechnet gemäss Vorgaben des Gewässerschutzes</i>	17.12.2020
	14832	MWAKANTF_V4_PY	  Mehrwertabgabe: Einzonungen <a href="http://www.geo.lu.ch/shop/data.asp?h_id=151&amp;d_id=14832">http://www.geo.lu.ch/shop/data.asp?h_id=151&amp;d_id=14832</a> <i>Mehrwertabgabe-Flächen in der Zuständigkeit des Kantons. Dabei sind nur Einzonungen betroffen, d.h. neue Zuweisungen von Land zu einer Bauzone.</i>	29.04.2021
	14833	MWAKOMMF_V5_P Y	  Mehrwertabgabe: Um- und Aufzonungen <a href="http://www.geo.lu.ch/shop/data.asp?h_id=151&amp;d_id=14833">http://www.geo.lu.ch/shop/data.asp?h_id=151&amp;d_id=14833</a> <i>Mehrwertabgabe-Flächen in der Zuständigkeit einer Gemeinde. Dabei sind nur Umzonungen (Zuweisung von Land von einer Bauzone in eine andere Bauzonenart) bzw. Aufzonungen (Anpassung von Nutzungsvorschriften) betroffen, beide in Gebieten mit Bebauungs- oder Gestaltungsplanpflicht.</i>	29.04.2021
	1999	PHKWOHNK_V1_PY	  Potentialhinweiskarte: Wohnkennzahlen <a href="http://www.geo.lu.ch/shop/data.asp?h_id=151&amp;d_id=1999">http://www.geo.lu.ch/shop/data.asp?h_id=151&amp;d_id=1999</a> <i>Statistische Kennzahlen zum Thema Wohnen (Einwohnerdichte, Wohnungsbelegung, Wohnungsdichte, Wohnfläche)</i>	29.05.2020
	15236	REGTRIWW_V2_LI	 Regionale Teilrichtpläne 2020-2023: Wanderwege <a href="http://www.geo.lu.ch/shop/data.asp?h_id=151&amp;d_id=15236">http://www.geo.lu.ch/shop/data.asp?h_id=151&amp;d_id=15236</a> <i>Die regionalen Teilrichtpläne 2020-2023: Wanderwege zeigen auf, wie sich das Wanderwegnetz des Kantons Luzern in den kommenden Jahren entwickeln soll bzw. welche Massnahmen zum Ausbau und Erhalt des Wegnetzes getroffen werden sollen.</i>	26.11.2020
	1498	RP09ABAU_V1_PY	 Richtplanung 2009, Totalrevision: Abbaugebiete <a href="http://www.geo.lu.ch/shop/data.asp?h_id=151&amp;d_id=1498">http://www.geo.lu.ch/shop/data.asp?h_id=151&amp;d_id=1498</a> <i>Abbaugebiet von kantonaler Bedeutung (Koordinationsaufgabe)</i>	17.11.2009
	1496	RP09BHST_V1_PT	 Richtplanung 2009, Totalrevision: Bahnhöfe und Haltestellen <a href="http://www.geo.lu.ch/shop/data.asp?h_id=151&amp;d_id=1496">http://www.geo.lu.ch/shop/data.asp?h_id=151&amp;d_id=1496</a> <i>Bahnhof / Haltestelle (Koordinationsaufgabe)</i>	17.11.2009
	1507	RP09EGAS_V1_LI	 Richtplanung 2009, Totalrevision: Erdgasleitungen <a href="http://www.geo.lu.ch/shop/data.asp?h_id=151&amp;d_id=1507">http://www.geo.lu.ch/shop/data.asp?h_id=151&amp;d_id=1507</a> <i>Erdgasleitungen inklusive Stollen (Ausgangslage)</i>	17.11.2009














## Verfügbare Datensätze

Hauptkategorie	ID	Dateiname	Datei-Inhalt	Stand
<b>E1 Raumplanung</b>				
	1505	RP09EGKV_V1_PT	 Richtplanung 2009, Totalrevision: Erdgas Kompressoren- und Verteilstationen <a href="http://www.geo.lu.ch/shop/data.asp?h_id=151&amp;d_id=1505">http://www.geo.lu.ch/shop/data.asp?h_id=151&amp;d_id=1505</a> <i>Erdgas Kompressorenstation / Verteilstation (Ausgangslage)</i>	17.11.2009
	1469	RP09ESPT_V1_PY	 Richtplanung 2009, Totalrevision: Entwicklungsschwerpunkte (ESP) <a href="http://www.geo.lu.ch/shop/data.asp?h_id=151&amp;d_id=1469">http://www.geo.lu.ch/shop/data.asp?h_id=151&amp;d_id=1469</a> <i>Standorte kantonaler Entwicklungsschwerpunkte für Arbeitsnutzung (Koordinationsaufgabe)</i>	24.08.2009
	1481	RP09FFFL_V1_PY	 Richtplanung 2009, Totalrevision: Fruchtfolgefleichen <a href="http://www.geo.lu.ch/shop/data.asp?h_id=151&amp;d_id=1481">http://www.geo.lu.ch/shop/data.asp?h_id=151&amp;d_id=1481</a> <i>gesicherte Fruchtfolgefleichen (Ausgangslage)</i>	24.08.2011
	1497	RP09FLUG_V1_PT	 Richtplanung 2009, Totalrevision: Flugfelder <a href="http://www.geo.lu.ch/shop/data.asp?h_id=151&amp;d_id=1497">http://www.geo.lu.ch/shop/data.asp?h_id=151&amp;d_id=1497</a> <i>Flugfelder (Ausgangslage)</i>	17.11.2009
	1483	RP09FZEG_V1_PT	 Richtplanung 2009, Totalrevision: Freizeit- und Erholungsgebiete (Punkte) <a href="http://www.geo.lu.ch/shop/data.asp?h_id=151&amp;d_id=1483">http://www.geo.lu.ch/shop/data.asp?h_id=151&amp;d_id=1483</a> <i>Intensiv genutzte Tourismus- und Freizeitanlagen sowie -gebiete als Grundnutzung (Ausgangslage)</i>	17.11.2009
	1482	RP09FZEG_V1_PY	 Richtplanung 2009, Totalrevision: Freizeit- und Erholungsgebiete (Flächen) <a href="http://www.geo.lu.ch/shop/data.asp?h_id=151&amp;d_id=1482">http://www.geo.lu.ch/shop/data.asp?h_id=151&amp;d_id=1482</a> <i>Intensiv genutzte Tourismus- und Freizeitanlagen sowie -gebiete als Grundnutzung (Ausgangslage)</i>	17.11.2009
	1480	RP09GEWR_V1_PY	 Richtplanung 2009, Totalrevision: Gewässerraum <a href="http://www.geo.lu.ch/shop/data.asp?h_id=151&amp;d_id=1480">http://www.geo.lu.ch/shop/data.asp?h_id=151&amp;d_id=1480</a> <i>Gewässerraum bei Fliessgewässern (Koordinationsaufgabe)</i>	17.11.2009
	1508	RP09GRNZ_V1_LI	 Richtplanung 2009, Totalrevision: Gemeindegrenzen <a href="http://www.geo.lu.ch/shop/data.asp?h_id=151&amp;d_id=1508">http://www.geo.lu.ch/shop/data.asp?h_id=151&amp;d_id=1508</a> <i>Gemeindegrenzen (Ausgangslage)</i>	17.11.2009
	1500	RP09GWSA_V1_PY	 Richtplanung 2009, Totalrevision: Grundwasserschutzareale <a href="http://www.geo.lu.ch/shop/data.asp?h_id=151&amp;d_id=1500">http://www.geo.lu.ch/shop/data.asp?h_id=151&amp;d_id=1500</a> <i>Grundwasserschutzareal (Koordinationsaufgabe)</i>	17.11.2009
	1501	RP09GWZS_V1_PY	 Richtplanung 2009, Totalrevision: Grundwasserzuströmbereiche <a href="http://www.geo.lu.ch/shop/data.asp?h_id=151&amp;d_id=1501">http://www.geo.lu.ch/shop/data.asp?h_id=151&amp;d_id=1501</a> <i>Grundwasserzuströmbereich (Koordinationsaufgabe)</i>	17.11.2009
	1504	RP09HSLT_V1_LI	 Richtplanung 2009, Totalrevision: Hochspannungsleitungen <a href="http://www.geo.lu.ch/shop/data.asp?h_id=151&amp;d_id=1504">http://www.geo.lu.ch/shop/data.asp?h_id=151&amp;d_id=1504</a> <i>Hochspannungsleitung (Ausgangslage und Koordinationsaufgabe)</i>	17.11.2009
	1471	RP09ISOS_V1_PT	 Richtplanung 2009, Totalrevision: ISOS-Inventar <a href="http://www.geo.lu.ch/shop/data.asp?h_id=151&amp;d_id=1471">http://www.geo.lu.ch/shop/data.asp?h_id=151&amp;d_id=1471</a> <i>Ortsbild von nationaler und regionaler Bedeutung (Ausgangslage)</i>	17.11.2009
	1492	RP09KSPL_V1_LI	 Richtplanung 2009, Totalrevision: Kantonsstrassen, geplant <a href="http://www.geo.lu.ch/shop/data.asp?h_id=151&amp;d_id=1492">http://www.geo.lu.ch/shop/data.asp?h_id=151&amp;d_id=1492</a> <i>Kantonsstrasse (Koordinationsaufgabe)</i>	24.08.2009

## Verfügbare Datensätze















Hauptkategorie	ID	Dateiname	Datei-Inhalt	Stand
<b>E1 Raumplanung</b>				
	1491	RP09KSTR_V1_LI	 Richtplanung 2009, Totalrevision: Kantonsstrassen, bestehend <a href="http://www.geo.lu.ch/shop/data.asp?h_id=151&amp;d_id=1491">http://www.geo.lu.ch/shop/data.asp?h_id=151&amp;d_id=1491</a> <i>Kantonsstrasse (Ausgangslage)</i>	24.08.2011
	1473	RP09LSGB_V1_PY	 Richtplanung 2009, Totalrevision: Landschaftsschutzgebiete <a href="http://www.geo.lu.ch/shop/data.asp?h_id=151&amp;d_id=1473">http://www.geo.lu.ch/shop/data.asp?h_id=151&amp;d_id=1473</a> <i>Landschaften von nationaler od. regionaler Bedeutung (Koordinationsaufgabe)</i>	17.11.2009
	1486	RP09MILB_V1_PT	 Richtplanung 2009, Totalrevision: militärische Bauten und Anlagen (Punkte) <a href="http://www.geo.lu.ch/shop/data.asp?h_id=151&amp;d_id=1486">http://www.geo.lu.ch/shop/data.asp?h_id=151&amp;d_id=1486</a> <i>Militärische Bauten und Anlagen (Ausgangslage)</i> □	17.11.2009
	1484	RP09MILB_V1_PY	 Richtplanung 2009, Totalrevision: militärische Bauten und Anlagen (Flächen) <a href="http://www.geo.lu.ch/shop/data.asp?h_id=151&amp;d_id=1484">http://www.geo.lu.ch/shop/data.asp?h_id=151&amp;d_id=1484</a> <i>Militärische Bauten und Anlagen (Ausgangslage)</i> □	17.11.2009
	1475	RP09NOBJ_V1_LI	 Richtplanung 2009, Totalrevision: Naturobjekte (Linien) <a href="http://www.geo.lu.ch/shop/data.asp?h_id=151&amp;d_id=1475">http://www.geo.lu.ch/shop/data.asp?h_id=151&amp;d_id=1475</a> <i>Naturobjekte (Koordinationsaufgabe)</i>	17.11.2009
	1476	RP09NOBJ_V1_PT	 Richtplanung 2009, Totalrevision: Naturobjekte (Punkte) <a href="http://www.geo.lu.ch/shop/data.asp?h_id=151&amp;d_id=1476">http://www.geo.lu.ch/shop/data.asp?h_id=151&amp;d_id=1476</a> <i>Naturobjekte (Koordinationsaufgabe)</i>	17.11.2009
	1474	RP09NOBJ_V1_PY	 Richtplanung 2009, Totalrevision: Naturobjekte (Flächen) <a href="http://www.geo.lu.ch/shop/data.asp?h_id=151&amp;d_id=1474">http://www.geo.lu.ch/shop/data.asp?h_id=151&amp;d_id=1474</a> <i>Naturobjekte (Koordinationsaufgabe)</i>	17.11.2009
	1489	RP09NSAN_V1_PT	 Richtplanung 2009, Totalrevision: Nationalstrassenanschlüsse <a href="http://www.geo.lu.ch/shop/data.asp?h_id=151&amp;d_id=1489">http://www.geo.lu.ch/shop/data.asp?h_id=151&amp;d_id=1489</a> <i>Anschluss Nationalstrasse (Ausgangslage)</i>	24.08.2011
	1488	RP09NSPL_V1_LI	 Richtplanung 2009, Totalrevision: Nationalstrassen, geplant <a href="http://www.geo.lu.ch/shop/data.asp?h_id=151&amp;d_id=1488">http://www.geo.lu.ch/shop/data.asp?h_id=151&amp;d_id=1488</a> <i>Nationalstrasse mit Ausbau (Koordinationsaufgabe)</i>	17.11.2009
	1487	RP09NSTR_V1_LI	 Richtplanung 2009, Totalrevision: Nationalstrassen, bestehend <a href="http://www.geo.lu.ch/shop/data.asp?h_id=151&amp;d_id=1487">http://www.geo.lu.ch/shop/data.asp?h_id=151&amp;d_id=1487</a> <i>Nationalstrasse ohne Ausbau (Ausgangslage)</i>	17.11.2009
	1472	RP09SGEB_V1_PY	 Richtplanung 2009, Totalrevision: Siedlungsgebiet <a href="http://www.geo.lu.ch/shop/data.asp?h_id=151&amp;d_id=1472">http://www.geo.lu.ch/shop/data.asp?h_id=151&amp;d_id=1472</a> <i>Siedlungsgebiet: Kombination aus rechtskräftigem bzw. provisorischem und aggregiertem Zonenplan (Ausgangslage)</i>	24.08.2009
	1494	RP09SNET_V1_LI	 Richtplanung 2009, Totalrevision: Schienennetz, geplant <a href="http://www.geo.lu.ch/shop/data.asp?h_id=151&amp;d_id=1494">http://www.geo.lu.ch/shop/data.asp?h_id=151&amp;d_id=1494</a> <i>Schienennetz (Koordinationsaufgabe)</i>	17.11.2009
	1470	RP09STRN_V1_LI	 Richtplanung 2009, Totalrevision: Siedlungstrennräume <a href="http://www.geo.lu.ch/shop/data.asp?h_id=151&amp;d_id=1470">http://www.geo.lu.ch/shop/data.asp?h_id=151&amp;d_id=1470</a> <i>Siedlungstrennräume zur Siedlungsbegrenzung landschaftlich bedeutsamer Gebiete (Koordinationsaufgabe)</i>	17.11.2009

## Verfügbare Datensätze













Hauptkategorie	ID	Dateiname	Datei-Inhalt	Stand
<b>E1 Raumplanung</b>				
	1503	RP09UWRK_V1_PT	 Richtplanung 2009, Totalrevision: Unterwerk, Unterstation <a href="http://www.geo.lu.ch/shop/data.asp?h_id=151&amp;d_id=1503">http://www.geo.lu.ch/shop/data.asp?h_id=151&amp;d_id=1503</a> <i>Unterwerk, Unterstation (Ausgangslage)</i>	17.11.2009
	1479	RP09VAKT_V1_LI	 Richtplanung 2009, Totalrevision: Vernetzungsachsen für Kleintiere <a href="http://www.geo.lu.ch/shop/data.asp?h_id=151&amp;d_id=1479">http://www.geo.lu.ch/shop/data.asp?h_id=151&amp;d_id=1479</a> <i>Vernetzungsachse für Kleintiere, Engnisse (Koordinationsaufgabe)</i>	17.11.2009
	1499	RP09VENT_V1_PT	 Richtplanung 2009, Totalrevision: Ver- und Entsorgungsanlagen <a href="http://www.geo.lu.ch/shop/data.asp?h_id=151&amp;d_id=1499">http://www.geo.lu.ch/shop/data.asp?h_id=151&amp;d_id=1499</a> <i>Abbau-, Auffüllungs-, Verbrennungs-Anlagen, Deponien (Ausgangslage und Koordinationsaufgabe)</i>	17.11.2009
	1495	RP09VHST_V1_PT	 Richtplanung 2009, Totalrevision: Haltestellen öffentlicher Verkehr <a href="http://www.geo.lu.ch/shop/data.asp?h_id=151&amp;d_id=1495">http://www.geo.lu.ch/shop/data.asp?h_id=151&amp;d_id=1495</a> <i>Bahnhöfe, Bus-Haltestellen, wichtige Schiffstationen (Ausgangslage)</i>	17.11.2009
	1493	RP09VNET_V1_LI	 Richtplanung 2009, Totalrevision: öffentliches Verkehrsnetz <a href="http://www.geo.lu.ch/shop/data.asp?h_id=151&amp;d_id=1493">http://www.geo.lu.ch/shop/data.asp?h_id=151&amp;d_id=1493</a> <i>Schienennetz, Schifffahrt ganzjährig und Luftseilbahn (Ausgangslage)</i>	17.11.2009
	1478	RP09WIKO_V1_LI	 Richtplanung 2009, Totalrevision: Wildtierkorridore <a href="http://www.geo.lu.ch/shop/data.asp?h_id=151&amp;d_id=1478">http://www.geo.lu.ch/shop/data.asp?h_id=151&amp;d_id=1478</a> <i>Wildtierkorridor und Wildtierwechselbereich (Koordinationsaufgabe)</i>	17.11.2009
	1502	RP09WKFT_V1_PT	 Richtplanung 2009, Totalrevision: Wasserkraftwerke <a href="http://www.geo.lu.ch/shop/data.asp?h_id=151&amp;d_id=1502">http://www.geo.lu.ch/shop/data.asp?h_id=151&amp;d_id=1502</a> <i>Wasserkraftwerk (Ausgangslage)</i>	17.11.2009
	2184	RP15BAHN_V1_LI	 Richtplanung 2015, Teilrevision: Bahnen, geplant <a href="http://www.geo.lu.ch/shop/data.asp?h_id=151&amp;d_id=2184">http://www.geo.lu.ch/shop/data.asp?h_id=151&amp;d_id=2184</a> <i>Schienennetz / Luftseilbahn (Koordinationsaufgabe)</i>	31.12.2015
	2186	RP15BHST_V1_PT	 Richtplanung 2015, Teilrevision: Bahnhöfe und Haltestellen, geplant <a href="http://www.geo.lu.ch/shop/data.asp?h_id=151&amp;d_id=2186">http://www.geo.lu.ch/shop/data.asp?h_id=151&amp;d_id=2186</a> <i>Bahnhof / Haltestelle (Koordinationsaufgabe)</i>	31.12.2015
	2161	RP15EBAU_V1_PY	 Richtplanung 2015, Teilrevision: Entwicklungsschwerpunkte (Bauzone) <a href="http://www.geo.lu.ch/shop/data.asp?h_id=151&amp;d_id=2161">http://www.geo.lu.ch/shop/data.asp?h_id=151&amp;d_id=2161</a> <i>Standorte kantonaler Entwicklungsschwerpunkte für Arbeitsnutzung (Koordinationsaufgabe)</i>	31.12.2015
	2174	RP15ERES_V1_PY	 Richtplanung 2015, Teilrevision: Entwicklungsschwerpunkte (Reservezone) <a href="http://www.geo.lu.ch/shop/data.asp?h_id=151&amp;d_id=2174">http://www.geo.lu.ch/shop/data.asp?h_id=151&amp;d_id=2174</a> <i>Standorte kantonaler Entwicklungsschwerpunkte für Arbeitsnutzung (Koordinationsaufgabe)</i>	31.12.2015
	2172	RP15FFFL_V1_PY	 Richtplanung 2015, Teilrevision: Fruchtfolgeflächen <a href="http://www.geo.lu.ch/shop/data.asp?h_id=151&amp;d_id=2172">http://www.geo.lu.ch/shop/data.asp?h_id=151&amp;d_id=2172</a> <i>Fruchtfolgeflächen-Kontingentsflächen von 2015 (Ausgangslage)</i>	31.12.2015
	2197	RP15GRNZ_V1_PY	 Richtplanung 2015, Teilrevision: Gemeinden <a href="http://www.geo.lu.ch/shop/data.asp?h_id=151&amp;d_id=2197">http://www.geo.lu.ch/shop/data.asp?h_id=151&amp;d_id=2197</a> <i>Gemeindegrenzen (Ausgangslage)</i>	31.12.2015















## Verfügbare Datensätze

Hauptkategorie	ID	Dateiname	Datei-Inhalt	Stand
<b>E1 Raumplanung</b>				
	2185	RP15HOEV_V1_PT	 Richtplanung 2015, Teilrevision: Haltestellen öffentlicher Verkehr <a href="http://www.geo.lu.ch/shop/data.asp?h_id=151&amp;d_id=2185">http://www.geo.lu.ch/shop/data.asp?h_id=151&amp;d_id=2185</a> <i>Bahnhöfe, Bus-Haltestellen, wichtige Schiffstationen (Ausgangslage)</i>	31.12.2015
	2182	RP15KSTP_V1_LI	 Richtplanung 2015, Teilrevision: Kantonsstrassen, geplant <a href="http://www.geo.lu.ch/shop/data.asp?h_id=151&amp;d_id=2182">http://www.geo.lu.ch/shop/data.asp?h_id=151&amp;d_id=2182</a> <i>Kantonsstrasse (Koordinationsaufgabe)</i>	31.12.2015
	2181	RP15KSTR_V1_LI	 Richtplanung 2015, Teilrevision: Kantonsstrassen, bestehend <a href="http://www.geo.lu.ch/shop/data.asp?h_id=151&amp;d_id=2181">http://www.geo.lu.ch/shop/data.asp?h_id=151&amp;d_id=2181</a> <i>Kantonsstrasse (Ausgangslage)</i>	31.12.2015
	2179	RP15NANS_V1_PT	 Richtplanung 2015, Teilrevision: Nationalstrassen-Anschlüsse <a href="http://www.geo.lu.ch/shop/data.asp?h_id=151&amp;d_id=2179">http://www.geo.lu.ch/shop/data.asp?h_id=151&amp;d_id=2179</a> <i>Anschluss Nationalstrasse (Ausgangslage/Koordinationsaufgabe)</i>	31.12.2015
	2167	RP15NOBJ_V1_LI	 Richtplanung 2015, Teilrevision: Naturobjekte (Linien) <a href="http://www.geo.lu.ch/shop/data.asp?h_id=151&amp;d_id=2167">http://www.geo.lu.ch/shop/data.asp?h_id=151&amp;d_id=2167</a> <i>Naturobjekte (Koordinationsaufgabe)</i>	05.05.2017
	2201	RP15NOBJ_V1_PT	 Richtplanung 2015, Teilrevision: Naturobjekte (Punkte) <a href="http://www.geo.lu.ch/shop/data.asp?h_id=151&amp;d_id=2201">http://www.geo.lu.ch/shop/data.asp?h_id=151&amp;d_id=2201</a> <i>Naturobjekte (Koordinationsaufgabe)</i>	05.05.2017
	2166	RP15NOBJ_V1_PY	 Richtplanung 2015, Teilrevision: Naturobjekte (Flächen) <a href="http://www.geo.lu.ch/shop/data.asp?h_id=151&amp;d_id=2166">http://www.geo.lu.ch/shop/data.asp?h_id=151&amp;d_id=2166</a> <i>Naturobjekte (Koordinationsaufgabe)</i>	05.05.2017
	2178	RP15NSTP_V1_LI	 Richtplanung 2015, Teilrevision: Nationalstrassen, geplant <a href="http://www.geo.lu.ch/shop/data.asp?h_id=151&amp;d_id=2178">http://www.geo.lu.ch/shop/data.asp?h_id=151&amp;d_id=2178</a> <i>Nationalstrasse mit Ausbau (Koordinationsaufgabe)</i>	31.12.2015
	2177	RP15NSTR_V1_LI	 Richtplanung 2015, Teilrevision: Nationalstrassen, bestehend <a href="http://www.geo.lu.ch/shop/data.asp?h_id=151&amp;d_id=2177">http://www.geo.lu.ch/shop/data.asp?h_id=151&amp;d_id=2177</a> <i>Nationalstrasse ohne Ausbau (Ausgangslage)</i>	31.12.2015
	2183	RP15OVNZ_V1_LI	 Richtplanung 2015, Teilrevision: öffentliches Verkehrsnetz <a href="http://www.geo.lu.ch/shop/data.asp?h_id=151&amp;d_id=2183">http://www.geo.lu.ch/shop/data.asp?h_id=151&amp;d_id=2183</a> <i>Schienennetz, Schifffahrt ganzjährig und Luftseilbahn (Ausgangslage)</i>	31.12.2015
	2200	RP15SAGB_V1_PT	 Richtplanung 2015, Teilrevision: Strategisches Arbeitsgebiet <a href="http://www.geo.lu.ch/shop/data.asp?h_id=151&amp;d_id=2200">http://www.geo.lu.ch/shop/data.asp?h_id=151&amp;d_id=2200</a> <i>Punkthafte strategische Arbeitsgebiete (Koordinationsaufgabe)</i>	31.12.2015
	2164	RP15SBAU_V1_PY	 Richtplanung 2015, Teilrevision: Siedlungsgebiet (Bauzone) <a href="http://www.geo.lu.ch/shop/data.asp?h_id=151&amp;d_id=2164">http://www.geo.lu.ch/shop/data.asp?h_id=151&amp;d_id=2164</a> <i>Siedlungsgebiet: rechtskräftiger Zonenplan (Ausgangslage)</i>	26.05.2017
	2199	RP15SRES_V1_PY	 Richtplanung 2015, Teilrevision: Siedlungsgebiet (Reservezone) <a href="http://www.geo.lu.ch/shop/data.asp?h_id=151&amp;d_id=2199">http://www.geo.lu.ch/shop/data.asp?h_id=151&amp;d_id=2199</a> <i>Reservezonen Siedlungsgebiet: rechtskräftiger Zonenplan (Koordinationsaufgabe)</i>	31.12.2015
	2221	RP15SSGB_V1_PY	 Richtplanung 2015, Teilrevision: Streusiedlungsgebiete <a href="http://www.geo.lu.ch/shop/data.asp?h_id=151&amp;d_id=2221">http://www.geo.lu.ch/shop/data.asp?h_id=151&amp;d_id=2221</a> <i>Streusiedlungsgebiete in Gemeinden mit Abwanderungstendenz</i>	31.12.2015























## Verfügbare Datensätze

Hauptkategorie	ID	Dateiname	Datei-Inhalt	Stand
<b>E1 Raumplanung</b>				
	2162	RP15STRN_V1_LI	 Richtplanung 2015, Teilrevision: Siedlungstrennräume <a href="http://www.geo.lu.ch/shop/data.asp?h_id=151&amp;d_id=2162">http://www.geo.lu.ch/shop/data.asp?h_id=151&amp;d_id=2162</a> <i>Siedlungstrennräume zur Siedlungsbegrenzung landschaftlich bedeutsamer Gebiete (Koordinationsaufgabe)</i>	31.12.2015
	2173	RP15TFAG_V1_PY	 Richtplanung 2015, Teilrevision: Intensiv genutzte Tourismus- und Freizeitanlagen (Grundnutzung) <a href="http://www.geo.lu.ch/shop/data.asp?h_id=151&amp;d_id=2173">http://www.geo.lu.ch/shop/data.asp?h_id=151&amp;d_id=2173</a> <i>Intensiv genutzte Tourismus- und Freizeitanlagen sowie -gebiete (Ausgangslage)</i>	31.12.2015
	2202	RP15TFUL_V1_PY	 Richtplanung 2015, Teilrevision: Intensiv genutzte Tourismus- und Freizeitanlagen (Überlagerung) <a href="http://www.geo.lu.ch/shop/data.asp?h_id=151&amp;d_id=2202">http://www.geo.lu.ch/shop/data.asp?h_id=151&amp;d_id=2202</a> <i>Überlagerte intensiv genutzte Tourismus- und Freizeitanlagen sowie -gebiete (Ausgangslage)</i>	31.12.2015
	2203	RP15UTSS_V1_PT	 Richtplanung 2015, Teilrevision: Umladeterminale Strasse-Schiene <a href="http://www.geo.lu.ch/shop/data.asp?h_id=151&amp;d_id=2203">http://www.geo.lu.ch/shop/data.asp?h_id=151&amp;d_id=2203</a> <i>Punkthafter Umladeterminale von Strasse auf Schiene</i>	31.12.2015
	2170	RP15VAKT_V1_LI	 Richtplanung 2015, Teilrevision: Vernetzungsachsen für Kleintiere <a href="http://www.geo.lu.ch/shop/data.asp?h_id=151&amp;d_id=2170">http://www.geo.lu.ch/shop/data.asp?h_id=151&amp;d_id=2170</a> <i>Vernetzungsachse für Kleintiere, Engnisse (Koordinationsaufgabe)</i>	31.12.2015
	2189	RP15VENT_V1_PT	 Richtplanung 2015, Teilrevision: Ver- und Entsorgungsanlagen <a href="http://www.geo.lu.ch/shop/data.asp?h_id=151&amp;d_id=2189">http://www.geo.lu.ch/shop/data.asp?h_id=151&amp;d_id=2189</a> <i>Abbau-, Auffüllungs-, Verbrennungs-Anlagen, Deponien (Ausgangslage und Koordinationsaufgabe)</i>	05.05.2017
	2192	RP15WWKW_V1_PT	 Richtplanung 2015, Teilrevision: Wasserkraftwerke <a href="http://www.geo.lu.ch/shop/data.asp?h_id=151&amp;d_id=2192">http://www.geo.lu.ch/shop/data.asp?h_id=151&amp;d_id=2192</a> <i>Wasserkraftwerk (Ausgangslage)</i>	05.05.2017
	426	RP98GRND_V1_PY	 Richtplanung 1998, Totalrevision: Grundnutzung <a href="http://www.geo.lu.ch/shop/data.asp?h_id=151&amp;d_id=426">http://www.geo.lu.ch/shop/data.asp?h_id=151&amp;d_id=426</a> <i>Zusammenfassung der flächenförmigen Grundnutzungen aus dem Richtplan von 1998 (ohne Überlagerungen)</i>	01.01.1998
	1095	RP98LARM_V1_LI	 Richtplanung 1998, Totalrevision: Lärmbelastete Gebiete (Linien) <a href="http://www.geo.lu.ch/shop/data.asp?h_id=151&amp;d_id=1095">http://www.geo.lu.ch/shop/data.asp?h_id=151&amp;d_id=1095</a> <i>Lärmbelastung gemäss Richtplanung 1998</i>	01.01.1997
	158	RP98LARM_V1_PY	 Richtplanung 1998, Totalrevision: Lärmbelastete Gebiete (Flächen) <a href="http://www.geo.lu.ch/shop/data.asp?h_id=151&amp;d_id=158">http://www.geo.lu.ch/shop/data.asp?h_id=151&amp;d_id=158</a> <i>Lärmbelastung gemäss Richtplanung 1998</i>	01.01.1997
	347	RP98LASG_V1_PY	 Richtplanung 1998, Totalrevision: Landschaftsschutzgebiete <a href="http://www.geo.lu.ch/shop/data.asp?h_id=151&amp;d_id=347">http://www.geo.lu.ch/shop/data.asp?h_id=151&amp;d_id=347</a> <i>Landschaften von nationaler od. regionaler Bedeutung (Koordinationsaufgabe)</i>	01.01.1998
	406	RP98LOBJ_V1_LI	 Richtplanung 1998, Totalrevision: Linienobjekte <a href="http://www.geo.lu.ch/shop/data.asp?h_id=151&amp;d_id=406">http://www.geo.lu.ch/shop/data.asp?h_id=151&amp;d_id=406</a> <i>Zusammenfassung aller linienförmigen Objekte aus dem Richtplan von 1998</i>	01.01.1998














## Verfügbare Datensätze

Hauptkategorie	ID	Dateiname	Datei-Inhalt	Stand
<b>E1 Raumplanung</b>				
	159	RP98MILG_V1_PY	 Richtplanung 1998, Totalrevision: Militargebiete <a href="http://www.geo.lu.ch/shop/data.asp?h_id=151&amp;d_id=159">http://www.geo.lu.ch/shop/data.asp?h_id=151&amp;d_id=159</a> <i>Gebiete, welche durch das Militär genutzt werden</i>	01.01.1997
	405	RP98POBJ_V1_PT	 Richtplanung 1998, Totalrevision: Punktobjekte <a href="http://www.geo.lu.ch/shop/data.asp?h_id=151&amp;d_id=405">http://www.geo.lu.ch/shop/data.asp?h_id=151&amp;d_id=405</a> <i>Zusammenfassung aller punktförmigen Objekte zum Richtplan von 1998</i>	01.01.1998
	151	RP98TENA_V1_PT	 Richtplanung 1998, Totalrevision: Energieangebot durch Abwärme <a href="http://www.geo.lu.ch/shop/data.asp?h_id=151&amp;d_id=151">http://www.geo.lu.ch/shop/data.asp?h_id=151&amp;d_id=151</a> <i>Energieangebot durch Abwärme gemäss Richtplanung 1998</i>	01.01.1995
	15	RP98TGVS_V1_PT	 Richtplanung 1998, Totalrevision: Gas-Verteilstationen <a href="http://www.geo.lu.ch/shop/data.asp?h_id=151&amp;d_id=15">http://www.geo.lu.ch/shop/data.asp?h_id=151&amp;d_id=15</a> <i>Gebaute / projektierte Stationen der Transitgas AG, Quelle: Erdgas Zentralschweiz AG (Ausgangslage)</i>	01.01.1998
	154	RP98TGWN_V1_PY	 Richtplanung 1998, Totalrevision: Grundwasser-Wärmenutzung <a href="http://www.geo.lu.ch/shop/data.asp?h_id=151&amp;d_id=154">http://www.geo.lu.ch/shop/data.asp?h_id=151&amp;d_id=154</a> <i>Zur Wärmenutzung geeignetes Grundwassergebiet</i>	01.01.1995
	427	RP98ULAG_V1_PY	 Richtplanung 1998, Totalrevision: Überlagerungen <a href="http://www.geo.lu.ch/shop/data.asp?h_id=151&amp;d_id=427">http://www.geo.lu.ch/shop/data.asp?h_id=151&amp;d_id=427</a> <i>Zusammenfassung der flächenförmigen Überlagerungen aus dem Richtplan von 1998 (ohne Grundnutzung)</i>	01.01.1998
	160	RP98UPRD_V1_PY	 Richtplanung 1998, Totalrevision: Unproduktives Gebiet <a href="http://www.geo.lu.ch/shop/data.asp?h_id=151&amp;d_id=160">http://www.geo.lu.ch/shop/data.asp?h_id=151&amp;d_id=160</a> <i>Unproduktives Gebiet wie Fels, Geröllhalde</i>	01.01.1997
	15111	RZSTUFEG_V1_PY	 Rückzonung: Stufe Genehmigung <a href="http://www.geo.lu.ch/shop/data.asp?h_id=151&amp;d_id=15111">http://www.geo.lu.ch/shop/data.asp?h_id=151&amp;d_id=15111</a> <i>Rückzonungsflächen auf der Stufe Genehmigung (durch Regierungsrat mit allfälligen Beschwerdeverfahren an Kantons- bzw. Bundesgericht).</i>	29.10.2019
	168	SGBBRGEN_V1_PY	 Siedlungsgebiet (Bauzone und Reservezone), generalisiert <a href="http://www.geo.lu.ch/shop/data.asp?h_id=151&amp;d_id=168">http://www.geo.lu.ch/shop/data.asp?h_id=151&amp;d_id=168</a> <i>Generalisiertes Siedlungsgebiet: Vereinfachtes Siedlungsbild zur kartografischen Darstellung</i>	31.12.2015
	167	SGBBRPRZ_V1_PY	 Siedlungsgebiet (Bauzone und Reservezone), parzellenscharf <a href="http://www.geo.lu.ch/shop/data.asp?h_id=151&amp;d_id=167">http://www.geo.lu.ch/shop/data.asp?h_id=151&amp;d_id=167</a> <i>Parzellenscharfes Siedlungsgebiet auf Basis der kommunalen Zonenpläne</i>	31.12.2015
	15130	TRPLPSIL_V2_LI	 Regionaler Teilrichtplan Siedlungslenkung 2030: Siedlungsbegrenzung <a href="http://www.geo.lu.ch/shop/data.asp?h_id=151&amp;d_id=15130">http://www.geo.lu.ch/shop/data.asp?h_id=151&amp;d_id=15130</a> <i>Der Regionale Teilrichtplan Siedlungslenkung 2030 zeigt die Siedlungsbegrenzungen und im Teilrichtplan nicht behandelte Gebiete.</i>	04.12.2020
	15131	TRPLPSIL_V2_PT	 Regionaler Teilrichtplan Siedlungslenkung 2030: Orientierende Inhalte <a href="http://www.geo.lu.ch/shop/data.asp?h_id=151&amp;d_id=15131">http://www.geo.lu.ch/shop/data.asp?h_id=151&amp;d_id=15131</a> <i>Der Regionale Teilrichtplan Siedlungslenkung 2030 zeigt die Siedlungsbegrenzungen und im Teilrichtplan nicht behandelte Gebiete.</i>	04.12.2020













# Verfügbare Datensätze

Hauptkategorie	ID	Dateiname	Datei-Inhalt	Stand
<b>E1 Raumplanung</b>				
	15177	UBAUZO19_V1_PY	  Unüberbaute Bauzonen 2019 <a href="http://www.geo.lu.ch/shop/data.asp?h_id=151&amp;d_id=15177">http://www.geo.lu.ch/shop/data.asp?h_id=151&amp;d_id=15177</a> <i>Überbauungsgrad der unüberbauten Bauzonen (modellierter Datensatz)</i>	31.12.2019
	1262	WEPPERIM_V1_PY	 Waldentwicklungsplan (WEP): Perimeter <a href="http://www.geo.lu.ch/shop/data.asp?h_id=151&amp;d_id=1262">http://www.geo.lu.ch/shop/data.asp?h_id=151&amp;d_id=1262</a> <i>Zeigt Perimeter und Bearbeitungsstand der Waldentwicklungspläne (WEP). Diese halten fest, was für eine nachhaltige Waldentwicklung zu berücksichtigen ist.</i>	23.04.2015
	1263	WEPWALDB_V1_PY	 Waldentwicklungsplan (WEP): Wälder entlang Bahnlinien <a href="http://www.geo.lu.ch/shop/data.asp?h_id=151&amp;d_id=1263">http://www.geo.lu.ch/shop/data.asp?h_id=151&amp;d_id=1263</a> <i>Wälder entlang Bahnlinien in einer Distanz von 40 m</i>	04.07.2006
	1547	WINDAGBA_V1_PY	  Windkraft: Ausschlussgebiete, aggregiert <a href="http://www.geo.lu.ch/shop/data.asp?h_id=151&amp;d_id=1547">http://www.geo.lu.ch/shop/data.asp?h_id=151&amp;d_id=1547</a> <i>Ausschlussgebiete potentieller Windstandorte zusammengefasst, ohne Kriterien</i>	31.12.2020
	1545	WINDAGEB_V1_PY	  Windkraft: Ausschlussgebiete <a href="http://www.geo.lu.ch/shop/data.asp?h_id=151&amp;d_id=1545">http://www.geo.lu.ch/shop/data.asp?h_id=151&amp;d_id=1545</a> <i>Ausschlussgebiete potentieller Standorte für Windkraftanlagen nach Kriterien</i>	31.12.2020
	1549	WINDEGBA_V1_PY	  Windkraft: Eignungsgebiete, aggregiert <a href="http://www.geo.lu.ch/shop/data.asp?h_id=151&amp;d_id=1549">http://www.geo.lu.ch/shop/data.asp?h_id=151&amp;d_id=1549</a> <i>Die für Windkraft als geeignet eruierten Gebiete des Kantons Luzern zusammengefasst</i>	31.12.2020
	1548	WINDEGEB_V1_PY	  Windkraft: Eignungsgebiete <a href="http://www.geo.lu.ch/shop/data.asp?h_id=151&amp;d_id=1548">http://www.geo.lu.ch/shop/data.asp?h_id=151&amp;d_id=1548</a> <i>Ausscheidung von geeigneten Gebieten für Windkraftwerke nach der Windstärke</i>	31.12.2020
	1551	WINDIGBA_V1_PY	  Windkraft: Interessensgebiete, aggregiert <a href="http://www.geo.lu.ch/shop/data.asp?h_id=151&amp;d_id=1551">http://www.geo.lu.ch/shop/data.asp?h_id=151&amp;d_id=1551</a> <i>Die Interessensgebiete für Windkraft des Kantons Luzern zusammengefasst</i>	31.12.2020
	1550	WINDIGEB_V1_PY	  Windkraft: Interessensgebiete <a href="http://www.geo.lu.ch/shop/data.asp?h_id=151&amp;d_id=1550">http://www.geo.lu.ch/shop/data.asp?h_id=151&amp;d_id=1550</a> <i>Gebiete, welche geeignet und nicht ausgeschlossen für die Nutzung von Windkraft sind</i>	31.12.2020
	1553	WINDIGEV_V1_PY	  Windkraft: Vorbehalte auf Interessensgebieten <a href="http://www.geo.lu.ch/shop/data.asp?h_id=151&amp;d_id=1553">http://www.geo.lu.ch/shop/data.asp?h_id=151&amp;d_id=1553</a> <i>Vorbehalte auf dem Interessensgebiet für die Nutzung von Windkraft nach Kriterien</i>	31.12.2020
	1552	WINDVGBA_V1_PY	  Windkraft: Vorbehaltsgebiete, aggregiert <a href="http://www.geo.lu.ch/shop/data.asp?h_id=151&amp;d_id=1552">http://www.geo.lu.ch/shop/data.asp?h_id=151&amp;d_id=1552</a> <i>Vorbehalte auf die Nutzung von Windkraft nach Kriterien</i>	31.12.2020
	1554	WINDVGEB_V1_PY	  Windkraft: Vorbehaltsgebiete <a href="http://www.geo.lu.ch/shop/data.asp?h_id=151&amp;d_id=1554">http://www.geo.lu.ch/shop/data.asp?h_id=151&amp;d_id=1554</a> <i>Die Vorbehaltsgebiete für Windkraft des Kantons Luzern zusammengefasst</i>	31.12.2020























## Verfügbare Datensätze

Hauptkategorie	ID	Dateiname	Datei-Inhalt	Stand
<b>E1 Raumplanung</b>				
	1858	WWRIPLAN_V1_LI	 Wanderwegrichtplan <a href="http://www.geo.lu.ch/shop/data.asp?h_id=151&amp;d_id=1858">http://www.geo.lu.ch/shop/data.asp?h_id=151&amp;d_id=1858</a> <i>zeigt die regionalen Wanderwegrichtpläne des Kantons Luzern von 1995-1998</i>	30.11.2009
	15146	ZPBAULIN_V1_LI	 Zonenpläne: Baulinien <a href="http://www.geo.lu.ch/shop/data.asp?h_id=151&amp;d_id=15146">http://www.geo.lu.ch/shop/data.asp?h_id=151&amp;d_id=15146</a> <i>Beinhaltet die verschiedenen Baulinien nach Bau- und Zonenreglement (BZR) und sind Bestandteil des Zonenplans.</i>	05.01.2021
	15148	ZPBAUTXT_V1_PT	 Zonenplan: Baulinien, Beschriftungen <a href="http://www.geo.lu.ch/shop/data.asp?h_id=151&amp;d_id=15148">http://www.geo.lu.ch/shop/data.asp?h_id=151&amp;d_id=15148</a> <i>Beschriftungsspunkte von Baulinien im Zonenplan.</i>	05.01.2021
	15147	ZPBAUVWS_V1_PT	 Zonenplan: Baulinien, Verweise <a href="http://www.geo.lu.ch/shop/data.asp?h_id=151&amp;d_id=15147">http://www.geo.lu.ch/shop/data.asp?h_id=151&amp;d_id=15147</a> <i>Beschriftungspunkte von Verweisen betreffend Baulinien im Zonenplan.</i>	05.01.2021
	15138	ZPGNDNTZ_V1_PY	 Zonenpläne: Grundnutzung <a href="http://www.geo.lu.ch/shop/data.asp?h_id=151&amp;d_id=15138">http://www.geo.lu.ch/shop/data.asp?h_id=151&amp;d_id=15138</a> <i>Die Grundnutzung im Zonenplan unterscheidet das Gemeindegebiet in Bauzonen und Nichtbauzonen und zeigt für jede Zone die Bauvorschriften gemäss des kommunalen Bau- und Zonenreglements.</i>	07.03.2021
	15142	ZPGNDTXT_V1_PT	 Zonenpläne: Grundnutzung, Beschriftungen <a href="http://www.geo.lu.ch/shop/data.asp?h_id=151&amp;d_id=15142">http://www.geo.lu.ch/shop/data.asp?h_id=151&amp;d_id=15142</a> <i>Beschriftungspunkte für Objekte in der Grundnutzung, die im Bau- und Zonenreglemente genannt werden.</i>	05.01.2021
	15141	ZPGNDVWS_V1_PT	 Zonenpläne: Grundnutzung, Verweise <a href="http://www.geo.lu.ch/shop/data.asp?h_id=151&amp;d_id=15141">http://www.geo.lu.ch/shop/data.asp?h_id=151&amp;d_id=15141</a> <i>Beschriftungspunkte für Verweise aufs Bau- und Zonenreglement betreffend der Grundnutzung.</i>	21.01.2021
	1118	ZPLSWGGBL_V1_LI	  Statische Waldgrenzen und Waldabstandslinien <a href="http://www.geo.lu.ch/shop/data.asp?h_id=151&amp;d_id=1118">http://www.geo.lu.ch/shop/data.asp?h_id=151&amp;d_id=1118</a> <i>Statische Waldgrenzen und Waldabstandslinien aus den alten kommunalen Zonenplänen (digitale Zonenpläne V2.1), nicht mehr nachgeführt seit Januar 2020</i>	29.01.2020
	15149	ZPMASNG_V1_LI	 Zonenpläne: Bemassungen <a href="http://www.geo.lu.ch/shop/data.asp?h_id=151&amp;d_id=15149">http://www.geo.lu.ch/shop/data.asp?h_id=151&amp;d_id=15149</a> <i>Beinhaltet die Bemassungs- und Hilfslinien im Zonenplan.</i>	13.01.2021
	15150	ZPMASTXT_V1_PT	 Zonenpläne: Bemassungen, Beschriftungen <a href="http://www.geo.lu.ch/shop/data.asp?h_id=151&amp;d_id=15150">http://www.geo.lu.ch/shop/data.asp?h_id=151&amp;d_id=15150</a> <i>Beinhaltet die Beschriftungen der Bemassungs- und Hilfslinien für den Zonenplan.</i>	13.01.2021
	15145	ZPNATGEF_V1_PY	 Zonenpläne: Naturgefahren <a href="http://www.geo.lu.ch/shop/data.asp?h_id=151&amp;d_id=15145">http://www.geo.lu.ch/shop/data.asp?h_id=151&amp;d_id=15145</a> <i>Gefahrenzonen als Bestandteil des Zonenplans.</i>	05.01.2021
	15288	ZPUEBGEW_V1_PY	 Zonenpläne: Gewässerraum <a href="http://www.geo.lu.ch/shop/data.asp?h_id=151&amp;d_id=15288">http://www.geo.lu.ch/shop/data.asp?h_id=151&amp;d_id=15288</a> <i>Gewässerraum aus den Zonenplan-Überlagerungen, unterschieden nach Freihaltezone und Grünzone.</i>	27.04.2021

























## Verfügbare Datensätze

Hauptkategorie	ID	Dateiname	Datei-Inhalt	Stand
<b>E1 Raumplanung</b>				
	15175	ZPUEBLAG_V1_LI	 Zonenpläne: Überlagerungen (Linien) <a href="http://www.geo.lu.ch/shop/data.asp?h_id=151&amp;d_id=15175">http://www.geo.lu.ch/shop/data.asp?h_id=151&amp;d_id=15175</a> <i>Beinhaltet die Überlagerungen des Zonenplans</i>	13.01.2021
	15174	ZPUEBLAG_V1_PT	 Zonenpläne: Überlagerungen (Punkte) <a href="http://www.geo.lu.ch/shop/data.asp?h_id=151&amp;d_id=15174">http://www.geo.lu.ch/shop/data.asp?h_id=151&amp;d_id=15174</a> <i>Beinhaltet die Überlagerungen des Zonenplans</i>	13.01.2021
	15176	ZPUEBLAG_V1_PY	 Zonenpläne: Überlagerungen (Flächen) <a href="http://www.geo.lu.ch/shop/data.asp?h_id=151&amp;d_id=15176">http://www.geo.lu.ch/shop/data.asp?h_id=151&amp;d_id=15176</a> <i>Beinhaltet die Überlagerungen des Zonenplans</i>	13.01.2021
	15144	ZPUEBTXT_V1_PT	 Zonenpläne: Überlagerungen, Beschriftungen <a href="http://www.geo.lu.ch/shop/data.asp?h_id=151&amp;d_id=15144">http://www.geo.lu.ch/shop/data.asp?h_id=151&amp;d_id=15144</a> <i>Beschriftungspunkte für die Bezeichnung von Objekten der Zonenplanüberlagerungen.</i>	05.01.2021
	15143	ZPUEBVWS_V1_PT	 Zonenpläne: Überlagerungen, Verweise <a href="http://www.geo.lu.ch/shop/data.asp?h_id=151&amp;d_id=15143">http://www.geo.lu.ch/shop/data.asp?h_id=151&amp;d_id=15143</a> <i>Beschriftungspunkte für Verweise aufs Bau- und Zonenreglement betreffend Überlagerungen.</i>	13.01.2021
<b>E2 Grundstückskataster</b>				
	1235	AVGRZPTX_V2_PT	 AV Grenzpunkte <a href="http://www.geo.lu.ch/shop/data.asp?h_id=152&amp;d_id=1235">http://www.geo.lu.ch/shop/data.asp?h_id=152&amp;d_id=1235</a> <i>Daten der amtlichen Vermessung (MOPublic): Ebene Liegenschaften, Grenzpunkte</i>	02.05.2021
	270	AVLSNUMX_V1_PT	 AV Liegenschaften: Nummern <a href="http://www.geo.lu.ch/shop/data.asp?h_id=152&amp;d_id=270">http://www.geo.lu.ch/shop/data.asp?h_id=152&amp;d_id=270</a> <i>Daten der amtlichen Vermessung (MOPublic): Ebene Liegenschaften, Liegenschaftsnummern</i>	02.05.2021
	1237	AVLSPRNM_V1_PT	 AV Liegenschaften, projektiert: Nummern <a href="http://www.geo.lu.ch/shop/data.asp?h_id=152&amp;d_id=1237">http://www.geo.lu.ch/shop/data.asp?h_id=152&amp;d_id=1237</a> <i>Daten der amtlichen Vermessung (MOPublic): Ebene Liegenschaften, Beschriftung projektierte Liegenschaftsnummern</i>	02.05.2021
	1236	AVLSPROJ_V2_PY	 AV Liegenschaften, projektiert <a href="http://www.geo.lu.ch/shop/data.asp?h_id=152&amp;d_id=1236">http://www.geo.lu.ch/shop/data.asp?h_id=152&amp;d_id=1236</a> <i>Daten der amtlichen Vermessung (MOPublic): Ebene Liegenschaften, projektierte Liegenschaften</i>	02.05.2021
	271	AVLSPRZX_V2_PY	 AV Liegenschaften <a href="http://www.geo.lu.ch/shop/data.asp?h_id=152&amp;d_id=271">http://www.geo.lu.ch/shop/data.asp?h_id=152&amp;d_id=271</a> <i>Daten der amtlichen Vermessung (MOPublic): Ebene Liegenschaften, Liegenschaften</i>	02.05.2021
	1238	AVSDRNUM_V1_PT	 AV Selbstständige und dauernde Rechte: Nummern <a href="http://www.geo.lu.ch/shop/data.asp?h_id=152&amp;d_id=1238">http://www.geo.lu.ch/shop/data.asp?h_id=152&amp;d_id=1238</a> <i>Daten der amtlichen Vermessung (MOPublic): Ebene Liegenschaften, Selbstrechtsnummern</i>	02.05.2021
	1241	AVSDRPNM_V1_PT	 AV Selbstständige und dauernde Rechte, projektiert: Nummern <a href="http://www.geo.lu.ch/shop/data.asp?h_id=152&amp;d_id=1241">http://www.geo.lu.ch/shop/data.asp?h_id=152&amp;d_id=1241</a> <i>Daten der amtlichen Vermessung (MOPublic): Ebene Liegenschaften, projektierte Selbstrechtsnummern</i>	02.05.2021

# Verfügbare Datensätze
























Hauptkategorie	ID	Dateiname	Datei-Inhalt	Stand
<b>E2 Grundstückskataster</b>				
	1240	AVSDRPRJ_V2_PY	 AV Selbstständige und dauernde Rechte, projiziert <a href="http://www.geo.lu.ch/shop/data.asp?h_id=152&amp;d_id=1240">http://www.geo.lu.ch/shop/data.asp?h_id=152&amp;d_id=1240</a> <i>Daten der amtlichen Vermessung (MOPublic): Ebene Liegenschaften, projizierte Selbstrechte</i>	02.05.2021
	1239	AVSDRXXX_V2_PY	 AV Selbstständige und dauernde Rechte <a href="http://www.geo.lu.ch/shop/data.asp?h_id=152&amp;d_id=1239">http://www.geo.lu.ch/shop/data.asp?h_id=152&amp;d_id=1239</a> <i>Daten der amtlichen Vermessung (MOpUBLIC): Ebene Liegenschaften, Selbstrechte</i>	02.05.2021
<b>F1 Geologie</b>				
	15278	GCABBAUX_V1_LI	  Abbaustellen Geomaterialien (Linien) <a href="http://www.geo.lu.ch/shop/data.asp?h_id=211&amp;d_id=15278">http://www.geo.lu.ch/shop/data.asp?h_id=211&amp;d_id=15278</a> <i>Abbaustellen Geomaterialien mit flächiger, linearer oder punkthafter Ausprägung.</i>	02.11.2020
	15277	GCABBAUX_V1_PT	  Abbaustellen Geomaterialien (Punkte) <a href="http://www.geo.lu.ch/shop/data.asp?h_id=211&amp;d_id=15277">http://www.geo.lu.ch/shop/data.asp?h_id=211&amp;d_id=15277</a> <i>Abbaustellen Geomaterialien mit flächiger, linearer oder punkthafter Ausprägung.</i>	02.11.2020
	15279	GCABBAUX_V1_PY	  Abbaustellen Geomaterialien (Flächen) <a href="http://www.geo.lu.ch/shop/data.asp?h_id=211&amp;d_id=15279">http://www.geo.lu.ch/shop/data.asp?h_id=211&amp;d_id=15279</a> <i>Abbaustellen Geomaterialien mit flächiger, linearer oder punkthafter Ausprägung.</i>	02.11.2020
	15276	GCARCHAE_V1_PT	  Archäologische Strukturen (Punkte) <a href="http://www.geo.lu.ch/shop/data.asp?h_id=211&amp;d_id=15276">http://www.geo.lu.ch/shop/data.asp?h_id=211&amp;d_id=15276</a> <i>Archäologische Strukturen mit flächiger, linearer oder punkthafter Ausprägung.</i>	02.11.2020
	15275	GCARCHAE_V1_PY	  Archäologische Strukturen (Flächen) <a href="http://www.geo.lu.ch/shop/data.asp?h_id=211&amp;d_id=15275">http://www.geo.lu.ch/shop/data.asp?h_id=211&amp;d_id=15275</a> <i>Archäologische Strukturen mit flächiger, linearer oder punkthafter Ausprägung.</i>	02.11.2020
	15280	GCTOHRST_V1_PT	  Geologische Karten (Geocover V2): Bohrungen <a href="http://www.geo.lu.ch/shop/data.asp?h_id=211&amp;d_id=15280">http://www.geo.lu.ch/shop/data.asp?h_id=211&amp;d_id=15280</a> <i>Bohrungsstandorte</i>	02.11.2020
	15263	GCEROSIO_V1_LI	  Erosionsstrukturen (Linien) <a href="http://www.geo.lu.ch/shop/data.asp?h_id=211&amp;d_id=15263">http://www.geo.lu.ch/shop/data.asp?h_id=211&amp;d_id=15263</a> <i>Erosionsstrukturen mit linearer oder punkthafter Ausprägung.</i>	02.11.2020
	15266	GCFLUVIA_V1_LI	  Geologische Karten (Geocover V2): Fluviale oder lakustrische Strukturen <a href="http://www.geo.lu.ch/shop/data.asp?h_id=211&amp;d_id=15266">http://www.geo.lu.ch/shop/data.asp?h_id=211&amp;d_id=15266</a> <i>Fluviatile oder lakustrische Strukturen mit linearer Ausprägung.</i>	02.11.2020
	15281	GCGELVER_V1_PY	  Geologische Karten (Geocover V2): Künstlich verändertes Relief <a href="http://www.geo.lu.ch/shop/data.asp?h_id=211&amp;d_id=15281">http://www.geo.lu.ch/shop/data.asp?h_id=211&amp;d_id=15281</a> <i>Geländeänderungen mit flächiger Ausprägung.</i>	02.11.2020
	15283	GCHYDROX_V1_LI2	  Paläohydrologie (Linien) <a href="http://www.geo.lu.ch/shop/data.asp?h_id=211&amp;d_id=15283">http://www.geo.lu.ch/shop/data.asp?h_id=211&amp;d_id=15283</a> <i>Hydrogeologische Strukturen mit flächiger, linearer oder punkthafter Ausprägung.</i>	02.11.2020

## Verfügbare Datensätze












Hauptkategorie	ID	Dateiname	Datei-Inhalt	Stand
<b>F1 Geologie</b>				
	15284	GCHYDROX_V1_LI3	  Unterirdische Wasserläufe (Linien) <a href="http://www.geo.lu.ch/shop/data.asp?h_id=211&amp;d_id=15284">http://www.geo.lu.ch/shop/data.asp?h_id=211&amp;d_id=15284</a> <i>Hydrogeologische Strukturen mit flächiger, linearer oder punkthafter Ausprägung.</i>	02.11.2020
	15282	GCHYDROX_V1_PT 1	  Wasserfassungen (Punkte) <a href="http://www.geo.lu.ch/shop/data.asp?h_id=211&amp;d_id=15282">http://www.geo.lu.ch/shop/data.asp?h_id=211&amp;d_id=15282</a> <i>Hydrogeologische Strukturen mit flächiger, linearer oder punkthafter Ausprägung.</i>	02.11.2020
	15285	GCHYDROX_V1_PT 2	  Oberflächengewässer (Punkte) <a href="http://www.geo.lu.ch/shop/data.asp?h_id=211&amp;d_id=15285">http://www.geo.lu.ch/shop/data.asp?h_id=211&amp;d_id=15285</a> <i>Hydrogeologische Strukturen mit flächiger, linearer oder punkthafter Ausprägung.</i>	02.11.2020
	15287	GCHYDROX_V1_PY	  Oberflächengewässer (Flächen) <a href="http://www.geo.lu.ch/shop/data.asp?h_id=211&amp;d_id=15287">http://www.geo.lu.ch/shop/data.asp?h_id=211&amp;d_id=15287</a> <i>Hydrogeologische Strukturen mit flächiger, linearer oder punkthafter Ausprägung.</i>	02.11.2020
	15256	GCINSTAB_V1_LI	  Instabilitäten im Lockergestein (Linien) <a href="http://www.geo.lu.ch/shop/data.asp?h_id=211&amp;d_id=15256">http://www.geo.lu.ch/shop/data.asp?h_id=211&amp;d_id=15256</a> <i>Instabilitäten im Fest- oder Lockergestein mit flächiger, linearer oder punkthafter Ausprägung.</i>	02.11.2020
	15257	GCINSTAB_V1_PT	  Instabilitäten im Lockergestein (Punkte) <a href="http://www.geo.lu.ch/shop/data.asp?h_id=211&amp;d_id=15257">http://www.geo.lu.ch/shop/data.asp?h_id=211&amp;d_id=15257</a> <i>Instabilitäten im Fest- oder Lockergestein mit flächiger, linearer oder punkthafter Ausprägung.</i>	02.11.2020
	15258	GCINSTAB_V1_PY1	  Instabilitäten im Lockergestein (Flächen) <a href="http://www.geo.lu.ch/shop/data.asp?h_id=211&amp;d_id=15258">http://www.geo.lu.ch/shop/data.asp?h_id=211&amp;d_id=15258</a> <i>Instabilitäten im Fest- oder Lockergestein mit flächiger, linearer oder punkthafter Ausprägung.</i>	02.11.2020
	15259	GCINSTAB_V1_PY2	  Instabilitäten im Festgestein (Flächen) <a href="http://www.geo.lu.ch/shop/data.asp?h_id=211&amp;d_id=15259">http://www.geo.lu.ch/shop/data.asp?h_id=211&amp;d_id=15259</a> <i>Instabilitäten im Fest- oder Lockergestein mit flächiger, linearer oder punkthafter Ausprägung.</i>	02.11.2020
	15264	GCKARSTX_V1_PT	  Karststrukturen (Punkte) <a href="http://www.geo.lu.ch/shop/data.asp?h_id=211&amp;d_id=15264">http://www.geo.lu.ch/shop/data.asp?h_id=211&amp;d_id=15264</a> <i>Karststrukturen mit flächiger oder punkthafter Ausprägung.</i>	02.11.2020
	15265	GCKARSTX_V1_PY	  Karststrukturen (Flächen) <a href="http://www.geo.lu.ch/shop/data.asp?h_id=211&amp;d_id=15265">http://www.geo.lu.ch/shop/data.asp?h_id=211&amp;d_id=15265</a> <i>Karststrukturen mit flächiger oder punkthafter Ausprägung.</i>	02.11.2020
	15267	GCORIENT_V1_PT1	  Falten (Punkte) <a href="http://www.geo.lu.ch/shop/data.asp?h_id=211&amp;d_id=15267">http://www.geo.lu.ch/shop/data.asp?h_id=211&amp;d_id=15267</a> <i>Falten, Linearen und planare Strukturen mit punktueller Ausprägung.</i>	02.11.2020
	15268	GCORIENT_V1_PT3	  Planare Strukturen (Punkte) <a href="http://www.geo.lu.ch/shop/data.asp?h_id=211&amp;d_id=15268">http://www.geo.lu.ch/shop/data.asp?h_id=211&amp;d_id=15268</a> <i>Falten, Linearen und planare Strukturen mit punktueller Ausprägung.</i>	02.11.2020














# Verfügbare Datensätze

Hauptkategorie	ID	Dateiname	Datei-Inhalt	Stand
<b>F1 Geologie</b>				
	15253	GCTEKTON_V1_LI1  	Deformationsstrukturen (Linien) <a href="http://www.geo.lu.ch/shop/data.asp?h_id=211&amp;d_id=15253">http://www.geo.lu.ch/shop/data.asp?h_id=211&amp;d_id=15253</a> <i>Tektonische Strukturen mit flächiger, linearer oder punkthafter Ausprägung.</i>	02.11.2020
	15255	GCTEKTON_V1_LI2  	Verwerfungen (Linien) <a href="http://www.geo.lu.ch/shop/data.asp?h_id=211&amp;d_id=15255">http://www.geo.lu.ch/shop/data.asp?h_id=211&amp;d_id=15255</a> <i>Tektonische Strukturen mit flächiger, linearer oder punkthafter Ausprägung.</i>	02.11.2020
	15254	GCTEKTON_V1_PY  	Deformationsstrukturen (Flächen) <a href="http://www.geo.lu.ch/shop/data.asp?h_id=211&amp;d_id=15254">http://www.geo.lu.ch/shop/data.asp?h_id=211&amp;d_id=15254</a> <i>Tektonische Strukturen mit flächiger, linearer oder punkthafter Ausprägung.</i>	02.11.2020
	15271	GCZUSATZ_V1_LI2  	Gesteinshorizonte (Linien) <a href="http://www.geo.lu.ch/shop/data.asp?h_id=211&amp;d_id=15271">http://www.geo.lu.ch/shop/data.asp?h_id=211&amp;d_id=15271</a> <i>Lokale Zusatzinformationen mit linearer oder punkthafter Ausprägung.</i>	02.11.2020
	15269	GCZUSATZ_V1_PT2  	Fossilfundstellen (Punkte) <a href="http://www.geo.lu.ch/shop/data.asp?h_id=211&amp;d_id=15269">http://www.geo.lu.ch/shop/data.asp?h_id=211&amp;d_id=15269</a> <i>Lokale Zusatzinformationen mit linearer oder punkthafter Ausprägung.</i>	02.11.2020
	15270	GCZUSATZ_V1_PT3  	Rohstoffe (Punkte) <a href="http://www.geo.lu.ch/shop/data.asp?h_id=211&amp;d_id=15270">http://www.geo.lu.ch/shop/data.asp?h_id=211&amp;d_id=15270</a> <i>Lokale Zusatzinformationen mit linearer oder punkthafter Ausprägung.</i>	02.11.2020
	15272	GCZUSATZ_V1_PT5  	Typlokalitäten (Punkte) <a href="http://www.geo.lu.ch/shop/data.asp?h_id=211&amp;d_id=15272">http://www.geo.lu.ch/shop/data.asp?h_id=211&amp;d_id=15272</a> <i>Lokale Zusatzinformationen mit linearer oder punkthafter Ausprägung.</i>	02.11.2020
	15273	GCZUSATZ_V1_PT6  	Diverse (Punkte) <a href="http://www.geo.lu.ch/shop/data.asp?h_id=211&amp;d_id=15273">http://www.geo.lu.ch/shop/data.asp?h_id=211&amp;d_id=15273</a> <i>Lokale Zusatzinformationen mit linearer oder punkthafter Ausprägung.</i>	02.11.2020
	2061	GEOCOVER_V1_RA   S	Geologische Karten (GeoCover) <a href="http://www.geo.lu.ch/shop/data.asp?h_id=211&amp;d_id=2061">http://www.geo.lu.ch/shop/data.asp?h_id=211&amp;d_id=2061</a> <i>Geologische Karten des Kantons Luzern</i>	31.12.2012
	45	GEOTKART_V1_PY  	Geotechnische Karte <a href="http://www.geo.lu.ch/shop/data.asp?h_id=211&amp;d_id=45">http://www.geo.lu.ch/shop/data.asp?h_id=211&amp;d_id=45</a> <i>Vereinfachte Geotechnische Karte der Schweiz (30 geotechnische Merkmale)</i>	30.10.2015
	46	GEOTKVRV_V1_PY  	Geotechnische Karte, vereinfacht: Rutschungs- und Sackungsgebiete <a href="http://www.geo.lu.ch/shop/data.asp?h_id=211&amp;d_id=46">http://www.geo.lu.ch/shop/data.asp?h_id=211&amp;d_id=46</a> <i>Rutschungs- und Sackungsgebiete der vereinfachten Geotechnischen Karte der Schweiz</i>	01.01.1963
<b>F2 Boden</b>				
	447	BHYKBTyp_V1_PY 	Bodenhypothesekarte: Bodentypen <a href="http://www.geo.lu.ch/shop/data.asp?h_id=212&amp;d_id=447">http://www.geo.lu.ch/shop/data.asp?h_id=212&amp;d_id=447</a> <i>Zeigt modellbasierte, mögliche Verteilung von Bodentypen. Bodentypen gemäss Nomenklatur des Bundes.</i>	01.01.2003














## Verfügbare Datensätze

Hauptkategorie	ID	Dateiname	Datei-Inhalt	Stand
F2 Boden	449	BHYKGELF_V1_RAS	 Bodenhypothesekarte: Geländeformen <a href="http://www.geo.lu.ch/shop/data.asp?h_id=212&amp;d_id=449">http://www.geo.lu.ch/shop/data.asp?h_id=212&amp;d_id=449</a> zeigt modellbasierte, mögliche Verteilung von Geländeformen. Nomenklatur gemäss Bund.	01.01.2003
	554	BHYKGRND_V1_PY	 Bodenhypothesekarte: Gründigkeit <a href="http://www.geo.lu.ch/shop/data.asp?h_id=212&amp;d_id=554">http://www.geo.lu.ch/shop/data.asp?h_id=212&amp;d_id=554</a> zeigt modellbasierte, mögliche Verteilung von Bodengründigkeit. Nomenklatur gemäss Bund.	26.05.2017
	448	BHYKWASS_V1_PY	 Bodenhypothesekarte: Wasserhaushalt <a href="http://www.geo.lu.ch/shop/data.asp?h_id=212&amp;d_id=448">http://www.geo.lu.ch/shop/data.asp?h_id=212&amp;d_id=448</a> Eine Mögliche Verteilung des Wasserhaushalts: Die Modellierung basiert auf der Grundlage des DHM25. Die Wasserhaushalts-Karte ersetzt die detaillierte Bodenkarte nicht. Wasserhaushalt gemäss Nomenklatur der eidg. Forschungsanstalt FAL	01.01.2003
	826	BODEROBG_V1_RAS	 Erosionsbedingte Bodengefährdung <a href="http://www.geo.lu.ch/shop/data.asp?h_id=212&amp;d_id=826">http://www.geo.lu.ch/shop/data.asp?h_id=212&amp;d_id=826</a> Erosionsbedingte Bodengefährdung im Luzerner Mittelland	01.01.2004
	1659	BODHINAB_V3_PY	 Hinweisflächen für anthropogene Böden <a href="http://www.geo.lu.ch/shop/data.asp?h_id=212&amp;d_id=1659">http://www.geo.lu.ch/shop/data.asp?h_id=212&amp;d_id=1659</a> Der modellierte Datensatz zeigt Flächen, welche mit erhöhter Wahrscheinlichkeit Böden sind, welche durch menschliche Eingriffe geprägt sind (Veränderungen/Verschlechterung des Bodens in Struktur, Mächtigkeit oder Aufbau).	01.07.2019
	15100	BODKAR05_V1_PY	 Bodenkarte, 1:5'000 <a href="http://www.geo.lu.ch/shop/data.asp?h_id=212&amp;d_id=15100">http://www.geo.lu.ch/shop/data.asp?h_id=212&amp;d_id=15100</a> Verfügbare Bodenkarten, welche im Massstab 1:5'000 erhoben wurden mit bodenspezifischer Information	17.08.2020
	15101	BODKAR10_V1_PY	 Bodenkarte, 1:10'000 <a href="http://www.geo.lu.ch/shop/data.asp?h_id=212&amp;d_id=15101">http://www.geo.lu.ch/shop/data.asp?h_id=212&amp;d_id=15101</a> Verfügbare Bodenkarten, welche im Massstab 1:10'000 erhoben wurden mit bodenspezifischer Information.	20.11.2019
	15102	BODKAR25_V1_PY	 Bodenkarte, 1:25'000 <a href="http://www.geo.lu.ch/shop/data.asp?h_id=212&amp;d_id=15102">http://www.geo.lu.ch/shop/data.asp?h_id=212&amp;d_id=15102</a> Verfügbare Bodenkarten, welche im Massstab 1:25'000 erhoben wurden mit bodenspezifischen Informationen.	20.11.2019
	28	BODKARLK_V1_PY	 Bodenkartierung, LK200 <a href="http://www.geo.lu.ch/shop/data.asp?h_id=212&amp;d_id=28">http://www.geo.lu.ch/shop/data.asp?h_id=212&amp;d_id=28</a> Bodenkartierung auf der Grundlage der Landeskarte 1:200'000, inkl. Skelettanteil, Grobporen, Fremdwassereinfluss	26.05.2017
	1826	BODKARPE_V1_PY	 Bodenkarten: Perimeter <a href="http://www.geo.lu.ch/shop/data.asp?h_id=212&amp;d_id=1826">http://www.geo.lu.ch/shop/data.asp?h_id=212&amp;d_id=1826</a> Vorhandene Projektperimeter der Bodenkarten.	17.08.2020
	29	BODORGBO_V1_PY	 Organische Böden <a href="http://www.geo.lu.ch/shop/data.asp?h_id=212&amp;d_id=29">http://www.geo.lu.ch/shop/data.asp?h_id=212&amp;d_id=29</a> Böden mit hohem organischem Anteil im Oberboden: Flach- und Hochmoore, anmoorige Böden, Torfböden	01.01.1997













## Verfügbare Datensätze

Hauptkategorie	ID	Dateiname	Datei-Inhalt	Stand
<b>F2 Boden</b>				
	1385	BODPROFI_V2_PT	 Bodenprofile <a href="http://www.geo.lu.ch/shop/data.asp?h_id=212&amp;d_id=1385">http://www.geo.lu.ch/shop/data.asp?h_id=212&amp;d_id=1385</a> <i>Profilstandorte mit bodenkundlichen Standortmerkmalen</i>	18.01.2021
	31	BODRKABH_V1_PY	 Risikokarte Abschwemmung Hitzkirch (LK1110) <a href="http://www.geo.lu.ch/shop/data.asp?h_id=212&amp;d_id=31">http://www.geo.lu.ch/shop/data.asp?h_id=212&amp;d_id=31</a> <i>Darstellung des Abschwemmungsrisikos für Nährstoffe, insbesondere von Phosphor</i>	01.01.1998
	32	BODRKAUH_V1_PY	 Risikokarte Auswaschung Hitzkirch (LK1110) <a href="http://www.geo.lu.ch/shop/data.asp?h_id=212&amp;d_id=32">http://www.geo.lu.ch/shop/data.asp?h_id=212&amp;d_id=32</a> <i>Darstellung des Auswaschungsrisikos für Nährstoffe, insbesondere von Nitrat</i>	01.01.1998
	30	BODVLSEE_V1_PY	 Böden verlandeter Seen <a href="http://www.geo.lu.ch/shop/data.asp?h_id=212&amp;d_id=30">http://www.geo.lu.ch/shop/data.asp?h_id=212&amp;d_id=30</a> <i>Degradierete Moore (im landw. genutzten Gebiet), moorähnliche Böden (im nicht landw. genutzten Gebiet)</i>	01.01.1996
	825	BODWAHRB_V1_RAS	 Wahrscheinlichkeit für Bodenabtrag <a href="http://www.geo.lu.ch/shop/data.asp?h_id=212&amp;d_id=825">http://www.geo.lu.ch/shop/data.asp?h_id=212&amp;d_id=825</a> <i>Bodenabtrag durch Wasser im Luzerner Mittelland</i>	01.01.2004
	15228	EIGGEBIE_V1_PY	 Fruchtfolgeflächen-Kompensation: Eignungsgebiete für Bodenverbesserungen <a href="http://www.geo.lu.ch/shop/data.asp?h_id=212&amp;d_id=15228">http://www.geo.lu.ch/shop/data.asp?h_id=212&amp;d_id=15228</a> <i>Potentielle Eignungsgebiete für die Bodenverbesserung für Fruchtfolgeflächen-Kompensation</i>	02.12.2020
	15229	EIGGEBKO_V1_PY	 Fruchtfolgeflächen-Kompensation: Konflikte der Eignungsgebiete für Bodenverbesserungen <a href="http://www.geo.lu.ch/shop/data.asp?h_id=212&amp;d_id=15229">http://www.geo.lu.ch/shop/data.asp?h_id=212&amp;d_id=15229</a> <i>Konflikte der potentiellen Eignungsgebiete für Bodenverbesserung für Fruchtfolgeflächen-Kompensation</i>	02.12.2020
	15030	PBVXXXXX_V1_PY	 Prüfperimeter Bodenverschiebung <a href="http://www.geo.lu.ch/shop/data.asp?h_id=212&amp;d_id=15030">http://www.geo.lu.ch/shop/data.asp?h_id=212&amp;d_id=15030</a> <i>Der Prüfperimeter für Bodenverschiebungen (PBV) zeigt Gebiete, deren Böden mit hoher Wahrscheinlichkeit schadstoffbelastet sind. Als schadstoffbelastet gelten Ober- und Unterböden, bei denen Richtwerte der Verordnung über Belastungen des Bodens (VBBo) überschritten werden.</i>	24.05.2019
<b>F3 Naturbedingte Risiken</b>				
	1711	BGKLASSS_V1_PY	 Baugrundklassen: Zonen mit möglichen Standorteffekten <a href="http://www.geo.lu.ch/shop/data.asp?h_id=213&amp;d_id=1711">http://www.geo.lu.ch/shop/data.asp?h_id=213&amp;d_id=1711</a> <i>zeigt Zonen mit möglichen Standorteffekten welche Baugrundklassen nach Norm SIA 261 «Einwirkungen auf Tragwerke» überlagern.</i>	01.01.2012
	1710	BGKLASSX_V1_PY	 Baugrundklassen <a href="http://www.geo.lu.ch/shop/data.asp?h_id=213&amp;d_id=1710">http://www.geo.lu.ch/shop/data.asp?h_id=213&amp;d_id=1710</a> <i>Karte der seismischen Baugrundklassen nach der Baunorm SIA 261 «Einwirkungen auf Tragwerke»</i>	01.12.2012
	1393	FTKARWAS_V1_PY1	 Fliesstiefenkarte: Wasserprozesse häufig <a href="http://www.geo.lu.ch/shop/data.asp?h_id=213&amp;d_id=1393">http://www.geo.lu.ch/shop/data.asp?h_id=213&amp;d_id=1393</a> <i>Fliesstiefen der Wasserprozesse mit verschiedenen Häufigkeiten (häufig, selten, sehr selten, Extremereignisse) □</i>	06.01.2021













## Verfügbare Datensätze

Hauptkategorie	ID	Dateiname	Datei-Inhalt	Stand
<b>F3 Naturbedingte Risiken</b>				
	1394	FTKARWAS_V1_PY 2	 Fliesstiefenkarte: Wasserprozesse selten  <a href="http://www.geo.lu.ch/shop/data.asp?h_id=213&amp;d_id=1394">http://www.geo.lu.ch/shop/data.asp?h_id=213&amp;d_id=1394</a>  <i>Fliesstiefen der Wasserprozesse mit verschiedenen Häufigkeiten (häufig, selten, sehr selten, Extremereignisse)</i> □	06.01.2021
	1395	FTKARWAS_V1_PY 3	 Fliesstiefenkarte: Wasserprozesse sehr selten  <a href="http://www.geo.lu.ch/shop/data.asp?h_id=213&amp;d_id=1395">http://www.geo.lu.ch/shop/data.asp?h_id=213&amp;d_id=1395</a>  <i>Fliesstiefen der Wasserprozesse mit verschiedenen Häufigkeiten (häufig, selten, sehr selten, Extremereignisse)</i> □	06.01.2021
	1396	FTKARWAS_V1_PY 4	 Fliesstiefenkarte: Wasserprozesse Restgefährdung (Extremereignisse)  <a href="http://www.geo.lu.ch/shop/data.asp?h_id=213&amp;d_id=1396">http://www.geo.lu.ch/shop/data.asp?h_id=213&amp;d_id=1396</a>  <i>Fliesstiefen der Wasserprozesse mit verschiedenen Häufigkeiten (häufig, selten, sehr selten, Extremereignisse)</i> □	06.01.2021
	1392	GHKLAWIN_V1_PY	 Gefahrenhinweiskarte: Lawinenprozesse  <a href="http://www.geo.lu.ch/shop/data.asp?h_id=213&amp;d_id=1392">http://www.geo.lu.ch/shop/data.asp?h_id=213&amp;d_id=1392</a>  <i>Verifizierte Gefahrenhinweiskarte Lawinenprozesse</i>	06.01.2021
	1388	GHKMURGA_V1_PY	 Gefahrenhinweiskarte: Murgangprozesse  <a href="http://www.geo.lu.ch/shop/data.asp?h_id=213&amp;d_id=1388">http://www.geo.lu.ch/shop/data.asp?h_id=213&amp;d_id=1388</a>  <i>Verifizierte Gefahrenhinweiskarte Murgangprozesse</i>	06.01.2021
	1597	GHKPERIM_V1_PY	 Gefahrenhinweiskarte: Perimeter  <a href="http://www.geo.lu.ch/shop/data.asp?h_id=213&amp;d_id=1597">http://www.geo.lu.ch/shop/data.asp?h_id=213&amp;d_id=1597</a>  <i>Perimeter für die Gefahrenhinweiskarte</i>	06.01.2021
	1389	GHKRUTPE_V1_PY	 Gefahrenhinweiskarte: permanente Rutschungen  <a href="http://www.geo.lu.ch/shop/data.asp?h_id=213&amp;d_id=1389">http://www.geo.lu.ch/shop/data.asp?h_id=213&amp;d_id=1389</a>  <i>Verifizierte Gefahrenhinweiskarte Permanente Rutschungen</i>	06.01.2021
	1390	GHKRUTSC_V1_PY	 Gefahrenhinweiskarte: Spontanrutschungen und Hangmuren  <a href="http://www.geo.lu.ch/shop/data.asp?h_id=213&amp;d_id=1390">http://www.geo.lu.ch/shop/data.asp?h_id=213&amp;d_id=1390</a>  <i>Verifizierte Gefahrenhinweiskarte Spontane Rutschungen und Hangmuren</i>	06.01.2021
	1387	GHKSARUN_V1_PY	 Gefahrenhinweiskarte: Überschwemmung und Übersarung  <a href="http://www.geo.lu.ch/shop/data.asp?h_id=213&amp;d_id=1387">http://www.geo.lu.ch/shop/data.asp?h_id=213&amp;d_id=1387</a>  <i>Verifizierte Gefahrenhinweiskarte Überschwemmung und Übersarung</i>	06.01.2021
	1391	GHKSTURZ_V1_PY	 Gefahrenhinweiskarte: Sturzprozesse  <a href="http://www.geo.lu.ch/shop/data.asp?h_id=213&amp;d_id=1391">http://www.geo.lu.ch/shop/data.asp?h_id=213&amp;d_id=1391</a>  <i>Verifizierte Gefahrenhinweiskarte Sturzprozesse</i>	06.01.2021
	1614	GKLAWINE_V1_PY	 Gefahrenkarte: Lawinenprozesse  <a href="http://www.geo.lu.ch/shop/data.asp?h_id=213&amp;d_id=1614">http://www.geo.lu.ch/shop/data.asp?h_id=213&amp;d_id=1614</a>  <i>Gefahrenkarte nach Prozessart Lawine</i>	06.01.2021
	1409	GKPERIMT_V1_PY	 Gefahrenkarte: Perimeter  <a href="http://www.geo.lu.ch/shop/data.asp?h_id=213&amp;d_id=1409">http://www.geo.lu.ch/shop/data.asp?h_id=213&amp;d_id=1409</a>  <i>Totaler Perimeter Gefahrenkarte im ganzen Kanton</i>	06.01.2021
	1599	GKRUTPRO_V1_PY	 Gefahrenkarte: Rutschprozesse  <a href="http://www.geo.lu.ch/shop/data.asp?h_id=213&amp;d_id=1599">http://www.geo.lu.ch/shop/data.asp?h_id=213&amp;d_id=1599</a>  <i>Gefahrenkarte nach Prozessart Rutschung</i>	06.01.2021









## Verfügbare Datensätze

Hauptkategorie	ID	Dateiname	Datei-Inhalt	Stand
<b>F3 Naturbedingte Risiken</b>				
	1601	GKSTUPRO_V1_PY	 Gefahrenkarte: Sturzprozesse <a href="http://www.geo.lu.ch/shop/data.asp?h_id=213&amp;d_id=1601">http://www.geo.lu.ch/shop/data.asp?h_id=213&amp;d_id=1601</a> <i>Gefahrenkarte nach Prozessart Sturz</i>	06.01.2021
	1612	GKSYNOPT_V1_PY	 Gefahrenkarte: alle Prozesse (synoptisch) <a href="http://www.geo.lu.ch/shop/data.asp?h_id=213&amp;d_id=1612">http://www.geo.lu.ch/shop/data.asp?h_id=213&amp;d_id=1612</a> <i>Synoptische Gefahrenkarte mit sämtlichen Prozessarten</i>	06.01.2021
	1602	GKWASPRO_V1_PY	 Gefahrenkarte: Wasserprozesse <a href="http://www.geo.lu.ch/shop/data.asp?h_id=213&amp;d_id=1602">http://www.geo.lu.ch/shop/data.asp?h_id=213&amp;d_id=1602</a> <i>Gefahrenkarte nach Prozessart Wasser</i>	06.01.2021
	1615	IKLAWINE_V1_PY1	 Intensitätskarte: Lawinenprozesse häufig <a href="http://www.geo.lu.ch/shop/data.asp?h_id=213&amp;d_id=1615">http://www.geo.lu.ch/shop/data.asp?h_id=213&amp;d_id=1615</a> <i>Intensitätskarte der Prozessart Lawine mit verschiedenen Häufigkeiten (häufig, selten, sehr selten) □</i>	06.01.2021
	1616	IKLAWINE_V1_PY2	 Intensitätskarte: Lawinenprozesse selten <a href="http://www.geo.lu.ch/shop/data.asp?h_id=213&amp;d_id=1616">http://www.geo.lu.ch/shop/data.asp?h_id=213&amp;d_id=1616</a> <i>Intensitätskarte der Prozessart Lawine mit verschiedenen Häufigkeiten (häufig, selten, sehr selten) □</i>	06.01.2021
	1617	IKLAWINE_V1_PY3	 Intensitätskarte: Lawinenprozesse sehr selten <a href="http://www.geo.lu.ch/shop/data.asp?h_id=213&amp;d_id=1617">http://www.geo.lu.ch/shop/data.asp?h_id=213&amp;d_id=1617</a> <i>Intensitätskarte der Prozessart Lawine mit verschiedenen Häufigkeiten (häufig, selten, sehr selten) □</i>	06.01.2021
	1528	IKRUTSCH_V1_PY	 Intensitätskarte: Rutschprozesse permanent <a href="http://www.geo.lu.ch/shop/data.asp?h_id=213&amp;d_id=1528">http://www.geo.lu.ch/shop/data.asp?h_id=213&amp;d_id=1528</a> <i>Intensitätskarte der Hauptprozessart Rutschung mit verschiedenen Häufigkeiten (häufig, selten, sehr selten, permanent)</i>	06.01.2021
	1603	IKRUTSCH_V1_PY1	 Intensitätskarte: Rutschprozesse häufig <a href="http://www.geo.lu.ch/shop/data.asp?h_id=213&amp;d_id=1603">http://www.geo.lu.ch/shop/data.asp?h_id=213&amp;d_id=1603</a> <i>Intensitätskarte der Hauptprozessart Rutschung mit verschiedenen Häufigkeiten (häufig, selten, sehr selten, permanent)</i>	06.01.2021
	1604	IKRUTSCH_V1_PY2	 Intensitätskarte: Rutschprozesse selten <a href="http://www.geo.lu.ch/shop/data.asp?h_id=213&amp;d_id=1604">http://www.geo.lu.ch/shop/data.asp?h_id=213&amp;d_id=1604</a> <i>Intensitätskarte der Hauptprozessart Rutschung mit verschiedenen Häufigkeiten (häufig, selten, sehr selten, permanent)</i>	06.01.2021
	1605	IKRUTSCH_V1_PY3	 Intensitätskarte: Rutschprozesse sehr selten <a href="http://www.geo.lu.ch/shop/data.asp?h_id=213&amp;d_id=1605">http://www.geo.lu.ch/shop/data.asp?h_id=213&amp;d_id=1605</a> <i>Intensitätskarte der Hauptprozessart Rutschung mit verschiedenen Häufigkeiten (häufig, selten, sehr selten, permanent)</i>	06.01.2021
	1606	IKSTURZX_V1_PY1	 Intensitätskarte: Sturzprozesse häufig <a href="http://www.geo.lu.ch/shop/data.asp?h_id=213&amp;d_id=1606">http://www.geo.lu.ch/shop/data.asp?h_id=213&amp;d_id=1606</a> <i>Intensitätskarte der Prozessart Sturz mit verschiedenen Häufigkeiten (häufig, selten, sehr selten) □</i>	06.01.2021
	1607	IKSTURZX_V1_PY2	 Intensitätskarte: Sturzprozesse selten <a href="http://www.geo.lu.ch/shop/data.asp?h_id=213&amp;d_id=1607">http://www.geo.lu.ch/shop/data.asp?h_id=213&amp;d_id=1607</a> <i>Intensitätskarte der Prozessart Sturz mit verschiedenen Häufigkeiten (häufig, selten, sehr selten) □</i>	06.01.2021












## Verfügbare Datensätze

Hauptkategorie	ID	Dateiname	Datei-Inhalt	Stand
<b>F3 Naturbedingte Risiken</b>				
	1608	IKSTURZX_V1_PY3	 Intensitätskarte: Sturzprozesse sehr selten <a href="http://www.geo.lu.ch/shop/data.asp?h_id=213&amp;d_id=1608">http://www.geo.lu.ch/shop/data.asp?h_id=213&amp;d_id=1608</a> <i>Intensitätskarte der Prozessart Sturz mit verschiedenen Häufigkeiten (häufig, selten, sehr selten)</i>	06.01.2021
	1609	IKWASSER_V1_PY1	 Intensitätskarte: Wasserprozesse häufig <a href="http://www.geo.lu.ch/shop/data.asp?h_id=213&amp;d_id=1609">http://www.geo.lu.ch/shop/data.asp?h_id=213&amp;d_id=1609</a> <i>Intensitätskarte der Hauptprozessart Wasser mit verschiedenen Häufigkeiten (häufig, selten, sehr selten, Extremereignisse)</i>	06.01.2021
	1610	IKWASSER_V1_PY2	 Intensitätskarte: Wasserprozesse selten <a href="http://www.geo.lu.ch/shop/data.asp?h_id=213&amp;d_id=1610">http://www.geo.lu.ch/shop/data.asp?h_id=213&amp;d_id=1610</a> <i>Intensitätskarte der Hauptprozessart Wasser mit verschiedenen Häufigkeiten (häufig, selten, sehr selten, Extremereignisse)</i>	06.01.2021
	1611	IKWASSER_V1_PY3	 Intensitätskarte: Wasserprozesse sehr selten <a href="http://www.geo.lu.ch/shop/data.asp?h_id=213&amp;d_id=1611">http://www.geo.lu.ch/shop/data.asp?h_id=213&amp;d_id=1611</a> <i>Intensitätskarte der Hauptprozessart Wasser mit verschiedenen Häufigkeiten (häufig, selten, sehr selten, Extremereignisse)</i>	06.01.2021
	1527	IKWASSER_V1_PY4	 Intensitätskarte: Wasserprozesse Restgefährdung (Extremereignisse) <a href="http://www.geo.lu.ch/shop/data.asp?h_id=213&amp;d_id=1527">http://www.geo.lu.ch/shop/data.asp?h_id=213&amp;d_id=1527</a> <i>Intensitätskarte der Hauptprozessart Wasser mit verschiedenen Häufigkeiten (häufig, selten, sehr selten, Extremereignisse)</i>	06.01.2021
	2071	OFLABKAR_V1_PY	 Oberflächenabflusskarte <a href="http://www.geo.lu.ch/shop/data.asp?h_id=213&amp;d_id=2071">http://www.geo.lu.ch/shop/data.asp?h_id=213&amp;d_id=2071</a> <i>Modellierter Oberflächenabfluss (Modellierungsergebnis Fliesstiefen)</i>	10.12.2015
	921	SDEFKART_V1_PY	 Schutzdefizitkarte <a href="http://www.geo.lu.ch/shop/data.asp?h_id=213&amp;d_id=921">http://www.geo.lu.ch/shop/data.asp?h_id=213&amp;d_id=921</a> <i>Schutzdefizite der Objektkategorie 4 (Geschlossene Siedlungen, Gewerbe, Industrie, Bauzonen, Stationen diverser Beförderungsmittel, Campingplätze, Freizeit- und Sportanlagen)</i>	06.01.2021
<b>G Wald, Flora, Fauna</b>				
	1159	AUERLUPG_V1_PY	 Auerhuhnlebensraum Kanton Luzern, potentiell, generalisiert <a href="http://www.geo.lu.ch/shop/data.asp?h_id=220&amp;d_id=1159">http://www.geo.lu.ch/shop/data.asp?h_id=220&amp;d_id=1159</a> <i>Potenzieller Auerhuhn-Lebensraum für die Region 3 "Zentraler Alpennordrand", generalisiert</i>	01.09.2007
	1139	AUERLUPT_V1_PY	  Auerhuhnlebensraum Kanton Luzern, potentiell <a href="http://www.geo.lu.ch/shop/data.asp?h_id=220&amp;d_id=1139">http://www.geo.lu.ch/shop/data.asp?h_id=220&amp;d_id=1139</a> <i>Unter Einbezug der Standortgegebenheiten wurde für jede Hektare Wald eine Wahrscheinlichkeit berechnet, mit der Auerhühner erwartet werden können</i>	30.10.2015
	1260	BESOWLWG_V1_P Y	 Besondere Wildlebensräume und wildtierökologische Gebiete <a href="http://www.geo.lu.ch/shop/data.asp?h_id=220&amp;d_id=1260">http://www.geo.lu.ch/shop/data.asp?h_id=220&amp;d_id=1260</a> <i>zeigt Ruhegebiete für Wildtiere und ausgeschiedene Gebiete gemäss Waldentwicklungsplan (WEP).</i>	30.09.2015
	15205	EINZBAUM_V1_PT	 Einzelbäume <a href="http://www.geo.lu.ch/shop/data.asp?h_id=220&amp;d_id=15205">http://www.geo.lu.ch/shop/data.asp?h_id=220&amp;d_id=15205</a> <i>Relative Baumhöhe und Kronendurchmesser aller Einzelbäume des Kantons Luzern, Standort in 3D.</i>	01.09.2018

## Verfügbare Datensätze













Hauptkategorie	ID	Dateiname	Datei-Inhalt	Stand
G Wald, Flora, Fauna	15017	EMGDMMNG_V1_P Y	 Erdmandelgras: Eindämmungszonen  <a href="http://www.geo.lu.ch/shop/data.asp?h_id=220&amp;d_id=15017">http://www.geo.lu.ch/shop/data.asp?h_id=220&amp;d_id=15017</a>  <i>Das Erdmandelgras, auch Knöllchen-Zyperngras genannt, ist ein Unkraut und zählt zu den aggressiven Neophyten, die heimische Pflanzenarten verdrängen. Es wurde vom Regierungsrat 2018 als gemeingefährlich erklärt. Die Vermehrung geschieht vor allem durch die ab August gebildeten, unterirdischen Knöllchen. Aber auch die Vermehrung mit Samen ist möglich. Dabei handelt es sich um ein sehr anpassungsfähiges und hartnäckiges Ungras, welches nur mit kombinierten Bekämpfungsmethoden in seiner Ausbreitung gehindert werden kann. Auf den Eindämmungszonen besteht das Ziel, Befall einzudämmen und die Verschleppung zu verhindern.</i>	10.11.2020
	15016	EMGEZHRD_V1_PT	 Erdmandelgras: Einzelherde (Punkte)  <a href="http://www.geo.lu.ch/shop/data.asp?h_id=220&amp;d_id=15016">http://www.geo.lu.ch/shop/data.asp?h_id=220&amp;d_id=15016</a>  <i>Das Erdmandelgras, auch Knöllchen-Zyperngras genannt, ist ein Unkraut und zählt zu den aggressiven Neophyten, die heimische Pflanzenarten verdrängen. Die Vermehrung geschieht vor allem durch die ab August gebildeten, unterirdischen Knöllchen (Erdmandeln). Die Reinigung der Maschinen ist besonders wichtig. Aber auch die Vermehrung mit Samen ist möglich. Das Erdmandelgras ist ein sehr anpassungsfähiges und hartnäckiges Ungras, welches nur mit kombinierten Bekämpfungsmethoden in seiner Ausbreitung gehindert werden kann. Die Landwirtschaftsflächen oder Grundstücke, auf denen Einzelherde vorkommen, werden zu Einzelherdzonen erklärt.</i>	10.11.2020
	15018	EMGEZHRD_V1_PY	 Erdmandelgras: Einzelherde (Zonen)  <a href="http://www.geo.lu.ch/shop/data.asp?h_id=220&amp;d_id=15018">http://www.geo.lu.ch/shop/data.asp?h_id=220&amp;d_id=15018</a>  <i>Das Erdmandelgras, auch Knöllchen-Zyperngras genannt, ist ein Unkraut und zählt zu den aggressiven Neophyten, die heimische Pflanzenarten verdrängen. Die Vermehrung geschieht vor allem durch die ab August gebildeten, unterirdischen Knöllchen (Erdmandeln). Die Reinigung der Maschinen ist besonders wichtig. Aber auch die Vermehrung mit Samen ist möglich. Das Erdmandelgras ist ein sehr anpassungsfähiges und hartnäckiges Ungras, welches nur mit kombinierten Bekämpfungsmethoden in seiner Ausbreitung gehindert werden kann. Die Landwirtschaftsflächen oder Grundstücke, auf denen Einzelherde vorkommen, werden zu Einzelherdzonen erklärt.</i>	10.11.2020
	78	FLEDERST_V3_PT	  Fledermausquartiere  <a href="http://www.geo.lu.ch/shop/data.asp?h_id=220&amp;d_id=78">http://www.geo.lu.ch/shop/data.asp?h_id=220&amp;d_id=78</a>  <i>Nachweise von Fledermaus-Quartieren</i>	07.10.2020
	44	HUFTWILD_V1_PY	 Wildlebende Huftiere  <a href="http://www.geo.lu.ch/shop/data.asp?h_id=220&amp;d_id=44">http://www.geo.lu.ch/shop/data.asp?h_id=220&amp;d_id=44</a>  <i>Verbreitung wildlebender Huftiere: Projekt "Natürliche Luftschadstoffemissionen im Kanton Luzern 2000"</i>	01.01.2000
	1160	KLEIRAUB_V1_PT	 Kleinraubtiere  <a href="http://www.geo.lu.ch/shop/data.asp?h_id=220&amp;d_id=1160">http://www.geo.lu.ch/shop/data.asp?h_id=220&amp;d_id=1160</a>  <i>Nachweise von Marderartigen im Kanton Luzern</i>	31.12.2005
	223	LRIWALDX_V1_LI	 Lebensrauminventar im Wald (Linien)  <a href="http://www.geo.lu.ch/shop/data.asp?h_id=220&amp;d_id=223">http://www.geo.lu.ch/shop/data.asp?h_id=220&amp;d_id=223</a>  <i>Inventarisierung naturnaher Lebensräume innerhalb des Waldes: Objekte wie Bäche, Feldgehölze, markante Einzelbäume, Feuchtgebiete, Trockenstandorte, Gruben, Felsfluren, besondere Landschaftsräume</i>	31.12.2020

## Verfügbare Datensätze












Hauptkategorie	ID	Dateiname	Datei-Inhalt	Stand
<b>G Wald, Flora, Fauna</b>				
	224	LRIWALDX_V1_PT	 Lebensrauminventar im Wald (Punkte) <a href="http://www.geo.lu.ch/shop/data.asp?h_id=220&amp;d_id=224">http://www.geo.lu.ch/shop/data.asp?h_id=220&amp;d_id=224</a> <i>Inventarisierung naturnaher Lebensräume innerhalb des Waldes: Objekte wie Bäche, Feldgehölze, markante Einzelbäume, Feuchtgebiete, Trockenstandorte, Gruben, Felsfluren, besondere Landschaftsräume</i>	31.12.2020
	222	LRIWALDX_V1_PY	 Lebensrauminventar im Wald (Flächen) <a href="http://www.geo.lu.ch/shop/data.asp?h_id=220&amp;d_id=222">http://www.geo.lu.ch/shop/data.asp?h_id=220&amp;d_id=222</a> <i>Inventarisierung naturnaher Lebensräume innerhalb des Waldes: Objekte wie Bäche, Feldgehölze, markante Einzelbäume, Feuchtgebiete, Trockenstandorte, Gruben, Felsfluren, besondere Landschaftsräume</i>	31.12.2020
	231	NAWALGES_V1_PY	 Natürliche Waldgesellschaften (Flächen) <a href="http://www.geo.lu.ch/shop/data.asp?h_id=220&amp;d_id=231">http://www.geo.lu.ch/shop/data.asp?h_id=220&amp;d_id=231</a> <i>Natürliche Waldgesellschaften (Potenzial): Pflanzensoziologische Kartierung. Typen nach Ellenberg, Klötzli (1972)</i>	01.01.2002
	1098	NKWALDRD_V1_LI	 Natur- und Kulturobjekte im Wald: Umrandungen <a href="http://www.geo.lu.ch/shop/data.asp?h_id=220&amp;d_id=1098">http://www.geo.lu.ch/shop/data.asp?h_id=220&amp;d_id=1098</a> <i>Umrandungen der Natur- und Kulturobjekte innerhalb des Waldes</i>	01.01.2002
	226	NKWALDXX_V1_LI	 Natur- und Kulturobjekte im Wald (Linien) <a href="http://www.geo.lu.ch/shop/data.asp?h_id=220&amp;d_id=226">http://www.geo.lu.ch/shop/data.asp?h_id=220&amp;d_id=226</a> <i>Natur- und Kulturobjekte innerhalb des Waldes: Objekte wie Urwald, Waldreservat, Totholz, wertvoller Lebensraum, kulturhistorisch Objekte, Kohlplatz etc.</i>	01.01.2002
	227	NKWALDXX_V1_PT	 Natur- und Kulturobjekte im Wald (Punkte) <a href="http://www.geo.lu.ch/shop/data.asp?h_id=220&amp;d_id=227">http://www.geo.lu.ch/shop/data.asp?h_id=220&amp;d_id=227</a> <i>Natur- und Kulturobjekte innerhalb des Waldes: Objekte wie Urwald, Waldreservat, Totholz, wertvoller Lebensraum, kulturhistorisch Objekte, Kohlplatz etc.</i>	01.01.2002
	225	NKWALDXX_V1_PY	 Natur- und Kulturobjekte im Wald (Flächen) <a href="http://www.geo.lu.ch/shop/data.asp?h_id=220&amp;d_id=225">http://www.geo.lu.ch/shop/data.asp?h_id=220&amp;d_id=225</a> <i>Natur- und Kulturobjekte innerhalb des Waldes: Objekte wie Urwald, Waldreservat, Totholz, wertvoller Lebensraum, kulturhistorisch Objekte, Kohlplatz etc.</i>	01.01.2002
	42	REPEFUND_V1_PT	 Reptilienvorkommen: Einzelfundorte <a href="http://www.geo.lu.ch/shop/data.asp?h_id=220&amp;d_id=42">http://www.geo.lu.ch/shop/data.asp?h_id=220&amp;d_id=42</a> <i>Fundortmeldungen nach Reptilienart und Fundjahr</i>	01.01.2002
	43	REPMURGA_V1_PY	 Reptilienvorkommen: Murgang <a href="http://www.geo.lu.ch/shop/data.asp?h_id=220&amp;d_id=43">http://www.geo.lu.ch/shop/data.asp?h_id=220&amp;d_id=43</a> <i>Murgang innerhalb Reptilien-Vorkommen</i>	01.01.1999
	40	REPOBGRZ_V1_PY	 Reptilienvorkommen: Objekte <a href="http://www.geo.lu.ch/shop/data.asp?h_id=220&amp;d_id=40">http://www.geo.lu.ch/shop/data.asp?h_id=220&amp;d_id=40</a> <i>Umgrenzung der Reptilien-Vorkommen</i>	01.01.2002
	41	REPOJET_V1_PY	 Reptilienvorkommen: Objektzonen <a href="http://www.geo.lu.ch/shop/data.asp?h_id=220&amp;d_id=41">http://www.geo.lu.ch/shop/data.asp?h_id=220&amp;d_id=41</a> <i>Reptilien-Vorkommen nach Zonen: Potential-, Aufwertungs-, Neugestaltungsfläche</i>	01.01.2002















## Verfügbare Datensätze

Hauptkategorie	ID	Dateiname	Datei-Inhalt	Stand
<b>G Wald, Flora, Fauna</b>				
	39	REPVNZAC_V1_LI	 Reptilienvorkommen: Vernetzungsachsen <a href="http://www.geo.lu.ch/shop/data.asp?h_id=220&amp;d_id=39">http://www.geo.lu.ch/shop/data.asp?h_id=220&amp;d_id=39</a> <i>Vernetzungsachsen zwischen den Reptilien-Biotopen</i>	01.01.2002
	1133	SWLDFLAE_V3_PY	 Schutzwald: Flächen <a href="http://www.geo.lu.ch/shop/data.asp?h_id=220&amp;d_id=1133">http://www.geo.lu.ch/shop/data.asp?h_id=220&amp;d_id=1133</a> <i>Wälder mit Schutzfunktion vor Steinschlag, Rutsch/Murgang, Lawinen und Hochwasser</i>	13.02.2020
	1357	SWLDZTYP_V2_PY	 Schutzwald: Zieltypen und Nutzniesser <a href="http://www.geo.lu.ch/shop/data.asp?h_id=220&amp;d_id=1357">http://www.geo.lu.ch/shop/data.asp?h_id=220&amp;d_id=1357</a> <i>Standortgruppen und Naturgefahren (Zieltypen) der unterschiedlichen Schutzwälder</i>	11.01.2019
	1654	VNZACKLT_V1_LI	 Vernetzungsachsen Kleintiere <a href="http://www.geo.lu.ch/shop/data.asp?h_id=220&amp;d_id=1654">http://www.geo.lu.ch/shop/data.asp?h_id=220&amp;d_id=1654</a> <i>Regional bedeutende Vernetzungsachsen für Kleintiere und die entlang dieser Achsen lokalisierten Engnisse. Diese sind unterschieden nach richtplanrelevant und nicht richtplanrelevant.</i>	01.01.2012
	400	WALDSLGT_V1_PY	 Seltene Waldgesellschaften <a href="http://www.geo.lu.ch/shop/data.asp?h_id=220&amp;d_id=400">http://www.geo.lu.ch/shop/data.asp?h_id=220&amp;d_id=400</a> <i>Seltene Waldgesellschaften auf der Grundlage der pflanzensoziologischen Waldkartierung</i>	17.08.2015
	228	WALDSTOG_V1_PY	 Standortgerechter Waldbestand <a href="http://www.geo.lu.ch/shop/data.asp?h_id=220&amp;d_id=228">http://www.geo.lu.ch/shop/data.asp?h_id=220&amp;d_id=228</a> <i>Standortgerechter Waldbestand mit Spezialfällen</i>	31.12.2020
	15337	WLDBESTO_V1_RAS	 Waldbestand: Oberschicht <a href="http://www.geo.lu.ch/shop/data.asp?h_id=220&amp;d_id=15337">http://www.geo.lu.ch/shop/data.asp?h_id=220&amp;d_id=15337</a> <i>Raster-Layer der Oberschicht zur Ergänzung des Layers Waldbestand.</i>	04.03.2021
	780	WLDBESTX_V2_PY	 Waldbestand <a href="http://www.geo.lu.ch/shop/data.asp?h_id=220&amp;d_id=780">http://www.geo.lu.ch/shop/data.asp?h_id=220&amp;d_id=780</a> <i>Zeigt den Waldbestand des Kantons Luzern mit Höhe der dominierenden Bäume, Anteil der von den grössten Bäumen bedeckten Fläche sowie den Anteil der Laub- und Nadelbäume.</i>	04.03.2021
	1261	WLDBURVR_V1_PY	 Wälder mit Vorrangfunktion Bildung und Erholung <a href="http://www.geo.lu.ch/shop/data.asp?h_id=220&amp;d_id=1261">http://www.geo.lu.ch/shop/data.asp?h_id=220&amp;d_id=1261</a> <i>Waldfunktionen - Vorrangfunktion Bildung und Erholung</i>	04.07.2006
	401	WLDHOSTF_V1_PY	 Waldhöhenstufen <a href="http://www.geo.lu.ch/shop/data.asp?h_id=220&amp;d_id=401">http://www.geo.lu.ch/shop/data.asp?h_id=220&amp;d_id=401</a> <i>Waldhöhenstufen auf der Grundlage der pflanzensoziologischen Kartierung</i>	01.01.2002
	1150	WLDNATVR_V1_PY	 Wälder mit Naturvorrangfunktion <a href="http://www.geo.lu.ch/shop/data.asp?h_id=220&amp;d_id=1150">http://www.geo.lu.ch/shop/data.asp?h_id=220&amp;d_id=1150</a> <i>Wälder mit Naturvorrang</i>	19.07.2017
	2223	WLDVEGHO_V1_RAS	 Vegetationshöhe Wald 2012, 0.5m-Raster <a href="http://www.geo.lu.ch/shop/data.asp?h_id=220&amp;d_id=2223">http://www.geo.lu.ch/shop/data.asp?h_id=220&amp;d_id=2223</a> <i>Vegetationshöhe im Wald nach Höhenklassen der Bestandeskartierung. Differenz zwischen Terrain- und Oberflächenmodell von 2012 des Kantons Luzern.</i>	31.07.2012













## Verfügbare Datensätze

Hauptkategorie	ID	Dateiname	Datei-Inhalt	Stand
<b>G Wald, Flora, Fauna</b>				
	1812	WSZPERIX_V1_PY	 Waldschutzperimeter <a href="http://www.geo.lu.ch/shop/data.asp?h_id=220&amp;d_id=1812">http://www.geo.lu.ch/shop/data.asp?h_id=220&amp;d_id=1812</a> <i>Pufferzonen um Besondere Schutzwälder und Besondere Hochwasserschutzwälder</i>	23.04.2015
	1243	WTKORFHZ_V2_PY	 Wildtierkorridore: Freihaltezone <a href="http://www.geo.lu.ch/shop/data.asp?h_id=220&amp;d_id=1243">http://www.geo.lu.ch/shop/data.asp?h_id=220&amp;d_id=1243</a> <i>Der Datensatz Wildtierkorridore: Freihaltezone zeigt die Freihaltebereiche innerhalb des Perimeters Wildtierkorridore.</i>	15.04.2020
	1245	WTKORMAS_V1_LI	 Wildtierkorridore: Massnahmen (Linien) <a href="http://www.geo.lu.ch/shop/data.asp?h_id=220&amp;d_id=1245">http://www.geo.lu.ch/shop/data.asp?h_id=220&amp;d_id=1245</a> <i>Der Datensatz zeigt die baulichen Massnahmen und Vernetzungsmassnahmen der Wildtierkorridore. □</i>	01.01.2007
	1246	WTKORMAS_V1_PT	 Wildtierkorridore: Massnahmen (Punkte) <a href="http://www.geo.lu.ch/shop/data.asp?h_id=220&amp;d_id=1246">http://www.geo.lu.ch/shop/data.asp?h_id=220&amp;d_id=1246</a> <i>Der Datensatz zeigt die baulichen Massnahmen und Vernetzungsmassnahmen der Wildtierkorridore. □</i>	01.01.2007
	1244	WTKORMAS_V1_PY	 Wildtierkorridore: Massnahmen (Flächen) <a href="http://www.geo.lu.ch/shop/data.asp?h_id=220&amp;d_id=1244">http://www.geo.lu.ch/shop/data.asp?h_id=220&amp;d_id=1244</a> <i>Der Datensatz zeigt die baulichen Massnahmen und Vernetzungsmassnahmen der Wildtierkorridore. □</i>	01.01.2007
	1242	WTKORPER_V2_PY	 Wildtierkorridore: Perimeter <a href="http://www.geo.lu.ch/shop/data.asp?h_id=220&amp;d_id=1242">http://www.geo.lu.ch/shop/data.asp?h_id=220&amp;d_id=1242</a> <i>Der Datensatz Wildtierkorridore: Perimeter zeigt die räumliche Ausdehnung der Wildtierkorridore.</i>	15.04.2020
	14975	WTKORVBA_V1_LI	 Wildtierkorridore: Verbindungsachsen <a href="http://www.geo.lu.ch/shop/data.asp?h_id=220&amp;d_id=14975">http://www.geo.lu.ch/shop/data.asp?h_id=220&amp;d_id=14975</a> <i>Bei den Verbindungsachsen handelt es sich um mögliche Wanderrouen von Wildtieren.</i>	06.02.2019
	15022	WVEGHO18_V1_RAS	 Vegetationshöhe Wald 2018, 0.25m-Raster <a href="http://www.geo.lu.ch/shop/data.asp?h_id=220&amp;d_id=15022">http://www.geo.lu.ch/shop/data.asp?h_id=220&amp;d_id=15022</a> <i>Vegetationshöhe im Wald nach Höhenklassen der Bestandeskartierung. Differenz zwischen Terrain- und Oberflächenmodell von 2018 des Kantons Luzern.</i>	01.09.2018
<b>I Gewässer</b>				
	273	FLGEWEZG_V1_PY	 Einzugsgebiete zu Fliessgewässern <a href="http://www.geo.lu.ch/shop/data.asp?h_id=240&amp;d_id=273">http://www.geo.lu.ch/shop/data.asp?h_id=240&amp;d_id=273</a> <i>Hydrologische Einzugsgebiete auf der Grundlage der Landeskarte 1:25'000; Basis: Wichtige Flüsse im Kanton LU</i>	01.01.1997
	274	FLGEWEZR_V1_PY	 Einzugsgebiete zu Fliessgewässern, Rigigebiet <a href="http://www.geo.lu.ch/shop/data.asp?h_id=240&amp;d_id=274">http://www.geo.lu.ch/shop/data.asp?h_id=240&amp;d_id=274</a> <i>Hydrologische Einzugsgebiete der Bäche am Rigi-Südhang</i>	01.01.1998
	2157	FLGEWKGR_V1_LI	 Fliessgewässer: Keine Gewässer im rechtlichen Sinn <a href="http://www.geo.lu.ch/shop/data.asp?h_id=240&amp;d_id=2157">http://www.geo.lu.ch/shop/data.asp?h_id=240&amp;d_id=2157</a> <i>Abschnitte des Gewässernetzes, die im rechtlichen Sinn nicht als Gewässer im Sinne der Gewässerschutz- und Wasserbaugesetzgebung gelten, mit diesem aber in enger Beziehung stehen.</i>	04.01.2021




















## Verfügbare Datensätze

Hauptkategorie	ID	Dateiname	Datei-Inhalt	Stand
<b>I Gewässer</b>				
	2118	FLGEWNET_V1_LI	 Fließgewässer: Gewässernetz (Linien) <a href="http://www.geo.lu.ch/shop/data.asp?h_id=240&amp;d_id=2118">http://www.geo.lu.ch/shop/data.asp?h_id=240&amp;d_id=2118</a> <i>Das Gewässernetz besteht aus Fließlinien und Seeachsen und enthält neben den oberirdischen auch unterirdische Abschnitte.</i>	14.01.2021
	2156	FLGEWREV_V1_LI	 Fließgewässer: Private oder gemischte Rechtsverhältnisse <a href="http://www.geo.lu.ch/shop/data.asp?h_id=240&amp;d_id=2156">http://www.geo.lu.ch/shop/data.asp?h_id=240&amp;d_id=2156</a> <i>Gewässerabschnitte, an denen private dingliche Rechte (z. B. Konzessionen) nachgewiesen sind (Privatgewässer), bzw. an denen neben diesen auch öffentliche Interessen bestehen (gemischte Rechtsverhältnisse).</i>	04.01.2021
	940	GRWASBRN_V2_LI	 Grundwasser: Berandung <a href="http://www.geo.lu.ch/shop/data.asp?h_id=240&amp;d_id=940">http://www.geo.lu.ch/shop/data.asp?h_id=240&amp;d_id=940</a> <i>Umrisslinie des Grundwasservorkommens</i>	25.02.2020
	942	GRWASFPF_V2_LI	 Grundwasser: Fließpfeile <a href="http://www.geo.lu.ch/shop/data.asp?h_id=240&amp;d_id=942">http://www.geo.lu.ch/shop/data.asp?h_id=240&amp;d_id=942</a> <i>Kartographische Pfeile für In-/Exfiltration und Fließrichtung des Grundwassers im Mittelwasserstand.</i>	25.02.2020
	14803	GRWASGDD_V1_P Y	 Grundwasser: Geringdurchlässige Deckschicht <a href="http://www.geo.lu.ch/shop/data.asp?h_id=240&amp;d_id=14803">http://www.geo.lu.ch/shop/data.asp?h_id=240&amp;d_id=14803</a> <i>Für das Wasser nur schwer durchdringbare Deckschicht</i>	29.03.2018
	833	GRWASISO_V2_LI	 Grundwasser: Isohypsen <a href="http://www.geo.lu.ch/shop/data.asp?h_id=240&amp;d_id=833">http://www.geo.lu.ch/shop/data.asp?h_id=240&amp;d_id=833</a> <i>Grundwasserkarte: Isohypsen des Mittelstandes für Grundwasser (mit Druckspiegel)</i>	03.08.2020
	14805	GRWASLLG_V1_PY	 Grundwasser: Leiter Lockergestein <a href="http://www.geo.lu.ch/shop/data.asp?h_id=240&amp;d_id=14805">http://www.geo.lu.ch/shop/data.asp?h_id=240&amp;d_id=14805</a> <i>Grundwasserleiter Lockergestein (im Gegensatz zu Festgestein, der im Moment nicht vorkommt)</i>	24.02.2020
	776	GRWASRND_V2_PY	 Grundwasser: Randgebiete <a href="http://www.geo.lu.ch/shop/data.asp?h_id=240&amp;d_id=776">http://www.geo.lu.ch/shop/data.asp?h_id=240&amp;d_id=776</a> <i>Grundwasservorkommen des Kantons Luzern - Randgebiet</i>	25.04.2018
	775	GRWASSAU_V2_PY	 Grundwasser: Sauerstoffarmut <a href="http://www.geo.lu.ch/shop/data.asp?h_id=240&amp;d_id=775">http://www.geo.lu.ch/shop/data.asp?h_id=240&amp;d_id=775</a> <i>Grundwasservorkommen des Kantons Luzern - Sauerstoffarmut (Beeinträchtigung durch O2-Gehalt)</i>	25.02.2020
	773	GRWASSEE_V2_PY	 Grundwasser: Seen <a href="http://www.geo.lu.ch/shop/data.asp?h_id=240&amp;d_id=773">http://www.geo.lu.ch/shop/data.asp?h_id=240&amp;d_id=773</a> <i>Grundwasservorkommen des Kantons Luzern - Grundwasserseen</i>	25.04.2018
	832	GRWASSTA_V2_LI	 Grundwasser: Stauwehre <a href="http://www.geo.lu.ch/shop/data.asp?h_id=240&amp;d_id=832">http://www.geo.lu.ch/shop/data.asp?h_id=240&amp;d_id=832</a> <i>Grundwasserkarte: Stauvorrichtungen für Grundwasser</i>	25.04.2018
	14806	GRWASWSD_V1_LI	 Grundwasser: Unter- und oberirdische Wasserscheiden <a href="http://www.geo.lu.ch/shop/data.asp?h_id=240&amp;d_id=14806">http://www.geo.lu.ch/shop/data.asp?h_id=240&amp;d_id=14806</a> <i>Unter- und oberirdische Wasserscheiden des Grundwassers</i>	03.04.2018
















# Verfügbare Datensätze

Hauptkategorie	ID	Dateiname	Datei-Inhalt	Stand
<b>I Gewässer</b>				
	1529	GWKKEM84_V1_RAS	 Gewässerkarte Kleine Emme 1784 (Hess) <a href="http://www.geo.lu.ch/shop/data.asp?h_id=240&amp;d_id=1529">http://www.geo.lu.ch/shop/data.asp?h_id=240&amp;d_id=1529</a> <i>Historische Gewässerkarte Kleine Emme (Hess 1784); Werthenstein bis Einfluss in die Reuss</i>	01.01.1784
	1109	GWKKEMXX_V1_RAS	 Gewässerkarte Kleine Emme (Jahr und Autor unbekannt) <a href="http://www.geo.lu.ch/shop/data.asp?h_id=240&amp;d_id=1109">http://www.geo.lu.ch/shop/data.asp?h_id=240&amp;d_id=1109</a> <i>Historische Gewässerkarte Kleine Emme (Autor vermutlich Hess, Entstehungsjahr unbekannt); Entlebuch bis Einfluss in die Reuss</i>	01.01.1800
	1108	GWKREU26_V1_RAS	 Gewässerkarte Reuss 1826 (Weingartner) <a href="http://www.geo.lu.ch/shop/data.asp?h_id=240&amp;d_id=1108">http://www.geo.lu.ch/shop/data.asp?h_id=240&amp;d_id=1108</a> <i>Historische Gewässerkarte Reuss (Weingartner 1826); Gisikonerbrücke bis Grenze Aargau, Zug, koloriert, Federzeichnung auf Leinwand aufgezogen</i>	01.01.1826
	1107	GWKREU94_V1_RAS	 Gewässerkarte Reuss 1792/94 (Hess) <a href="http://www.geo.lu.ch/shop/data.asp?h_id=240&amp;d_id=1107">http://www.geo.lu.ch/shop/data.asp?h_id=240&amp;d_id=1107</a> <i>Historische Gewässerkarte Reuss (Hess 1792 - 1794); Luzern bis Gisikonerbrücke, koloriert, Zeichenpapier</i>	01.01.1794
	1315	OMP05MAS_V1_LI	 Ökomorphologie der Gewässer 2005: Massnahmen <a href="http://www.geo.lu.ch/shop/data.asp?h_id=240&amp;d_id=1315">http://www.geo.lu.ch/shop/data.asp?h_id=240&amp;d_id=1315</a> <i>Ökomorphologische Aufwertungsmassnahmen für Gewässerabschnitte</i>	23.04.2009
	1660	OMPABSNT_V1_LI	 Ökomorphologie der Gewässer: Abschnitte <a href="http://www.geo.lu.ch/shop/data.asp?h_id=240&amp;d_id=1660">http://www.geo.lu.ch/shop/data.asp?h_id=240&amp;d_id=1660</a> <i>Abschnittsangaben mit ökomorphologischer Klassifizierung</i>	27.07.2020
	1663	OMPABSTZ_V1_PT	 Ökomorphologie der Gewässer: Abstürze <a href="http://www.geo.lu.ch/shop/data.asp?h_id=240&amp;d_id=1663">http://www.geo.lu.ch/shop/data.asp?h_id=240&amp;d_id=1663</a> <i>Abstürze an Gewässern mit Angaben zu Typ, Material und Höhe</i>	16.06.2020
	1662	OMPBAUWK_V1_PT	 Ökomorphologie der Gewässer: Bauwerke <a href="http://www.geo.lu.ch/shop/data.asp?h_id=240&amp;d_id=1662">http://www.geo.lu.ch/shop/data.asp?h_id=240&amp;d_id=1662</a> <i>Bauwerke an Gewässern mit Angaben zu Typ und Höhe</i>	16.06.2020
	2076	REVITABN_V1_PT	 Revitalisierungsplanung: Abstürze Nutzen <a href="http://www.geo.lu.ch/shop/data.asp?h_id=240&amp;d_id=2076">http://www.geo.lu.ch/shop/data.asp?h_id=240&amp;d_id=2076</a> <i>Revitalisierung Fließgewässer: Nutzen der Abstürze für Natur und Landschaft</i>	03.12.2014
	2077	REVITABP_V1_PT	 Revitalisierungsplanung: Abstürze Priorität <a href="http://www.geo.lu.ch/shop/data.asp?h_id=240&amp;d_id=2077">http://www.geo.lu.ch/shop/data.asp?h_id=240&amp;d_id=2077</a> <i>Revitalisierung Fließgewässer: Priorität der Revitalisierung der Abstürze</i>	03.12.2014
	2078	REVITNUT_V1_LI	 Revitalisierungsplanung: Abschnitte Nutzen <a href="http://www.geo.lu.ch/shop/data.asp?h_id=240&amp;d_id=2078">http://www.geo.lu.ch/shop/data.asp?h_id=240&amp;d_id=2078</a> <i>Revitalisierung Fließgewässer: Nutzen der Gewässerabschnitte für Natur und Landschaft</i>	03.12.2014
	2080	REVITPOT_V1_LI	 Revitalisierungsplanung: Abschnitte Potenzial <a href="http://www.geo.lu.ch/shop/data.asp?h_id=240&amp;d_id=2080">http://www.geo.lu.ch/shop/data.asp?h_id=240&amp;d_id=2080</a> <i>Revitalisierung Fließgewässer: ökologisches Potenzial der Gewässerabschnitte</i>	03.12.2014













# Verfügbare Datensätze

Hauptkategorie	ID	Dateiname	Datei-Inhalt	Stand
<b>I Gewässer</b>				
	2079	REVITPRI_V1_LI	 Revitalisierungsplanung: Abschnitte Priorität <a href="http://www.geo.lu.ch/shop/data.asp?h_id=240&amp;d_id=2079">http://www.geo.lu.ch/shop/data.asp?h_id=240&amp;d_id=2079</a> <i>Revitalisierung Fliessgewässer: Priorität der Revitalisierung der Gewässerabschnitte</i>	03.12.2014
	2074	SANPLGES_V1_PT	 Sanierungsplanung: Geschiebe <a href="http://www.geo.lu.ch/shop/data.asp?h_id=240&amp;d_id=2074">http://www.geo.lu.ch/shop/data.asp?h_id=240&amp;d_id=2074</a> <i>Sanierung Geschiebehaushalte: Strategische Planung des Kantons Luzern</i>	31.12.2020
	2075	SANPLGEW_V1_LI	 Sanierungsplanung: Gewässerabschnitte <a href="http://www.geo.lu.ch/shop/data.asp?h_id=240&amp;d_id=2075">http://www.geo.lu.ch/shop/data.asp?h_id=240&amp;d_id=2075</a> <i>Sanierung Gewässerabschnitte: Strategische Planung des Kantons Luzern</i>	03.12.2014
	283	SEE100CH_V1_PY	  Seen Schweiz, LK100 <a href="http://www.geo.lu.ch/shop/data.asp?h_id=240&amp;d_id=283">http://www.geo.lu.ch/shop/data.asp?h_id=240&amp;d_id=283</a> <i>Grössere Seen der Schweiz auf der Grundlage der Landeskarte 1:100'000 (LK100)</i>	01.01.1991
	284	SEE100XX_V1_PY	  Seen Kanton Luzern, LK100 <a href="http://www.geo.lu.ch/shop/data.asp?h_id=240&amp;d_id=284">http://www.geo.lu.ch/shop/data.asp?h_id=240&amp;d_id=284</a> <i>Grössere Seen des Kt. Luzern auf der Grundlage der Landeskarte 1:100'000 (LK100)</i>	01.01.1990
	286	SEE25XXX_V1_PY	  Seen Kanton Luzern, LK25 <a href="http://www.geo.lu.ch/shop/data.asp?h_id=240&amp;d_id=286">http://www.geo.lu.ch/shop/data.asp?h_id=240&amp;d_id=286</a> <i>Grössere und kleinere Seen des Kt. Luzern auf der Grundlage der Landeskarte 1:25'000 (LK25)</i>	01.01.1993
	279	SEENEZGX_V1_PY	 Einzugsgebiete zu Seen <a href="http://www.geo.lu.ch/shop/data.asp?h_id=240&amp;d_id=279">http://www.geo.lu.ch/shop/data.asp?h_id=240&amp;d_id=279</a> <i>Einzugsgebiete zu Baldegger-, Hallwiler-, Sempacher-, Vierwaldstätter- und Zugersee, auf der Grundlage der Landeskarte 1:100'000</i>	01.01.1993
	550	SEEUP10X_V2_PY	 Stehende Gewässer Kanton Luzern <a href="http://www.geo.lu.ch/shop/data.asp?h_id=240&amp;d_id=550">http://www.geo.lu.ch/shop/data.asp?h_id=240&amp;d_id=550</a> <i>Stehende Gewässer des Kantons Luzern (&gt;10qm), auf der Grundlage der AV Bodenbedeckung.</i>	02.05.2018
	183	UKMIOFLG_V1_LI	  Übersichtskarte Schweiz 1:1 Mio: Fliessgewässer <a href="http://www.geo.lu.ch/shop/data.asp?h_id=240&amp;d_id=183">http://www.geo.lu.ch/shop/data.asp?h_id=240&amp;d_id=183</a> <i>Digitale Übersichtskarte der Schweiz 1:1 Mio, Ebene Fliessgewässer</i>	01.01.2000
	187	UKMIOSEE_V1_PY	  Übersichtskarte Schweiz 1:1 Mio: Seen <a href="http://www.geo.lu.ch/shop/data.asp?h_id=240&amp;d_id=187">http://www.geo.lu.ch/shop/data.asp?h_id=240&amp;d_id=187</a> <i>Digitale Übersichtskarte der Schweiz 1:1 Mio, Ebene Seen</i>	01.01.2000
<b>K Atmosphäre, Luft, Klima</b>				
	924	DTMAVAFN_V1_RA S	  Abflussrichtung Niederschlag <a href="http://www.geo.lu.ch/shop/data.asp?h_id=250&amp;d_id=924">http://www.geo.lu.ch/shop/data.asp?h_id=250&amp;d_id=924</a> <i>Abflussrichtung Niederschlag, abgeleitet von DTM-AV</i>	01.01.2006
	925	NDSLAKKU_V1_RA S	  Abflussakkumulation Niederschlag <a href="http://www.geo.lu.ch/shop/data.asp?h_id=250&amp;d_id=925">http://www.geo.lu.ch/shop/data.asp?h_id=250&amp;d_id=925</a> <i>Abflussakkumulation Niederschlag, abgeleitet von DTM-AV</i>	01.01.2006











# Verfügbare Datensätze

Hauptkategorie	ID	Dateiname	Datei-Inhalt	Stand
<b>L1 Umweltschutz, Lärm</b>				
	14880	KBSTANDO_V2_PY	 Kataster der belasteten Standorte (KbS) <a href="http://www.geo.lu.ch/shop/data.asp?h_id=261&amp;d_id=14880">http://www.geo.lu.ch/shop/data.asp?h_id=261&amp;d_id=14880</a> <i>Alllasten sind belastete Standorte, die wegen der Auswirkungen auf die Umwelt saniert werden müssen.</i>	31.12.2020
	2086	SLAEEMPV_V1_PT	 Schiesslärm: Empfangspunkte <a href="http://www.geo.lu.ch/shop/data.asp?h_id=261&amp;d_id=2086">http://www.geo.lu.ch/shop/data.asp?h_id=261&amp;d_id=2086</a> <i>Empfangspunkte der Lärmmessungen von Schiessanlagen. Bestandteil des Schiesslärmkatasters.</i>	31.12.2020
	1577	SLAELBEL_V1_LI	 Schiesslärm: Lärmbelastung (Isophonen) <a href="http://www.geo.lu.ch/shop/data.asp?h_id=261&amp;d_id=1577">http://www.geo.lu.ch/shop/data.asp?h_id=261&amp;d_id=1577</a> <i>Linien gleichen Lärms bei Schiessanlagen des Schiesslärmkatasters</i>	18.09.2017
	2085	SLAESANL_V1_PT	 Schiesslärm: Schiessanlagen <a href="http://www.geo.lu.ch/shop/data.asp?h_id=261&amp;d_id=2085">http://www.geo.lu.ch/shop/data.asp?h_id=261&amp;d_id=2085</a> <i>Standorte der Schiessanlagen mit dessen Bestandteilen (Schützenhaus, Scheibenstand) sowie deren Beschreibung. Bestandteil des Schiesslärmkatasters.</i>	31.12.2020
	1576	SLAESUSL_V1_LI	 Schiesslärm: Schusslinien <a href="http://www.geo.lu.ch/shop/data.asp?h_id=261&amp;d_id=1576">http://www.geo.lu.ch/shop/data.asp?h_id=261&amp;d_id=1576</a> <i>Schusslinie der Schiessanlagen des Schiesslärmkatasters</i>	18.09.2017
	1665	SLKT12LP_V1_PT	  Strassenlärmkataster 2012: Lärmempfangspunkte <a href="http://www.geo.lu.ch/shop/data.asp?h_id=261&amp;d_id=1665">http://www.geo.lu.ch/shop/data.asp?h_id=261&amp;d_id=1665</a> <i>Strassenlärmkataster (SLK): Gebäude, welche übermässig mit Strassenlärm belastet sind. □</i>	01.05.2013
	14795	SLKT18ES_V1_LI	 Strassenlärmkataster 2018: Emissionsstrecken <a href="http://www.geo.lu.ch/shop/data.asp?h_id=261&amp;d_id=14795">http://www.geo.lu.ch/shop/data.asp?h_id=261&amp;d_id=14795</a> <i>Strassenlärmkataster (SLK): Verkehrs- und Lärmattribute auf Strassenabschnitte bezogen □</i>	03.03.2021
	15021	SLKT18IP_V2_PT	 Strassenlärmkataster 2018: Immissionspunkte <a href="http://www.geo.lu.ch/shop/data.asp?h_id=261&amp;d_id=15021">http://www.geo.lu.ch/shop/data.asp?h_id=261&amp;d_id=15021</a> <i>Strassenlärmkataster (SLK): Lärmattribute auf Gebäude und unüberbaute/teilüberbaute Parzellen bezogen</i>	03.03.2021
	883	SLKT98ES_V1_LI	  Strassenlärmkataster 1998: Emissionsstrecken <a href="http://www.geo.lu.ch/shop/data.asp?h_id=261&amp;d_id=883">http://www.geo.lu.ch/shop/data.asp?h_id=261&amp;d_id=883</a> <i>Strassenlärmkataster (SLK): Verkehrs- und Lärmattribute auf Strassenabschnitt bezogen</i>	01.01.1998
	884	SLKT98LP_V1_PT	  Strassenlärmkataster 1998: Lärmempfangspunkte <a href="http://www.geo.lu.ch/shop/data.asp?h_id=261&amp;d_id=884">http://www.geo.lu.ch/shop/data.asp?h_id=261&amp;d_id=884</a> <i>Lärmempfangspunkte aus dem Strassenlärmkataster</i>	01.01.1998
	2152	TGEFDSTR_V1_LI	 Technische Gefahren: Durchgangsstrassen <a href="http://www.geo.lu.ch/shop/data.asp?h_id=261&amp;d_id=2152">http://www.geo.lu.ch/shop/data.asp?h_id=261&amp;d_id=2152</a> <i>Hauptverkehrsstrassen, die der Störfallverordnung unterstehen.</i>	07.06.2018
	2153	TGEFKOBE_V1_PY	 Technische Gefahren: Konsultationsbereiche <a href="http://www.geo.lu.ch/shop/data.asp?h_id=261&amp;d_id=2153">http://www.geo.lu.ch/shop/data.asp?h_id=261&amp;d_id=2153</a> <i>Konsultationsbereiche, die im Zusammenhang mit der Störfallverordnung relevant sind.</i>	18.02.2021

# Verfügbare Datensätze











Hauptkategorie	ID	Dateiname	Datei-Inhalt	Stand
<b>L1 Umweltschutz, Lärm</b>				
	2151	TGEFSTBE_V1_PT	 Technische Gefahren: Stationäre Betriebe <a href="http://www.geo.lu.ch/shop/data.asp?h_id=261&amp;d_id=2151">http://www.geo.lu.ch/shop/data.asp?h_id=261&amp;d_id=2151</a> <i>Stationäre Betriebe, die der Störfallverordnung unterstehen.</i>	09.02.2021
<b>L2 Natur- und Landschaftsschutz</b>				
	828	AKSWFBIO_V1_PT	 Aufwertungskonzept Schiltwald: Fundstellen / Beobachtungen von Inventar-Objekten <a href="http://www.geo.lu.ch/shop/data.asp?h_id=262&amp;d_id=828">http://www.geo.lu.ch/shop/data.asp?h_id=262&amp;d_id=828</a> <i>Fundstellen und Beobachtungen von Fauna und Flora aus vorhandenen Inventaren</i>	01.01.2004
	827	AKSWFRLA_V1_PT	 Aufwertungskonzept Schiltwald: Fundstellen und Beobachtungen von Rote-Liste-Arten <a href="http://www.geo.lu.ch/shop/data.asp?h_id=262&amp;d_id=827">http://www.geo.lu.ch/shop/data.asp?h_id=262&amp;d_id=827</a> <i>Fundstellen und Beobachtungen von Flora und Fauna der Roten Liste innerhalb des Perimeters des Aufwertungskonzepts Schiltwald</i>	01.01.2004
	818	AKSWGEBU_V1_PY	 Aufwertungskonzept Schiltwald: Gebietsübersicht <a href="http://www.geo.lu.ch/shop/data.asp?h_id=262&amp;d_id=818">http://www.geo.lu.ch/shop/data.asp?h_id=262&amp;d_id=818</a> <i>Gebietsabschnitte des Aufwertungskonzepts Schiltwald</i>	01.01.2004
	824	AKSWGEX_V1_LI	 Aufwertungskonzept Schiltwald: Gewässer (Linien) <a href="http://www.geo.lu.ch/shop/data.asp?h_id=262&amp;d_id=824">http://www.geo.lu.ch/shop/data.asp?h_id=262&amp;d_id=824</a> <i>Linien- und flächenförmige Gewässer des Aufwertungskonzepts Schiltwald</i>	01.01.2004
	819	AKSWGEX_V1_P Y	 Aufwertungskonzept Schiltwald: Gewässer (Flächen) <a href="http://www.geo.lu.ch/shop/data.asp?h_id=262&amp;d_id=819">http://www.geo.lu.ch/shop/data.asp?h_id=262&amp;d_id=819</a> <i>Linien- und flächenförmige Gewässer des Aufwertungskonzepts Schiltwald</i>	01.01.2004
	821	AKSWGML_V1_PY	 Aufwertungskonzept Schiltwald: Geländemulden <a href="http://www.geo.lu.ch/shop/data.asp?h_id=262&amp;d_id=821">http://www.geo.lu.ch/shop/data.asp?h_id=262&amp;d_id=821</a> <i>Geländemulden</i>	01.01.2004
	823	AKSWGRI_V1_PY	 Aufwertungskonzept Schiltwald: Geländerinnen <a href="http://www.geo.lu.ch/shop/data.asp?h_id=262&amp;d_id=823">http://www.geo.lu.ch/shop/data.asp?h_id=262&amp;d_id=823</a> <i>Geländerinnen</i>	01.01.2004
	820	AKSWMASS_V1_PY	 Aufwertungskonzept Schiltwald: Massnahmen <a href="http://www.geo.lu.ch/shop/data.asp?h_id=262&amp;d_id=820">http://www.geo.lu.ch/shop/data.asp?h_id=262&amp;d_id=820</a> <i>Planlich definierte, ortsspezifische Massnahmen des Aufwertungskonzepts Schiltwald</i>	01.01.2004
	822	AKSWPERI_V1_PY	 Aufwertungskonzept Schiltwald: Perimeter <a href="http://www.geo.lu.ch/shop/data.asp?h_id=262&amp;d_id=822">http://www.geo.lu.ch/shop/data.asp?h_id=262&amp;d_id=822</a> <i>Bearbeitungsperimeter</i>	01.01.2004
	1736	GRWSAREA_V2_PY	 Grundwasserschutz: Areale <a href="http://www.geo.lu.ch/shop/data.asp?h_id=262&amp;d_id=1736">http://www.geo.lu.ch/shop/data.asp?h_id=262&amp;d_id=1736</a> <i>Besonders gefährdete Gewässerschutzbereiche: Grundwasserschutzareale</i>	27.10.2020
	1831	GRWSZONE_V3_PY	 Grundwasserschutz: Zonen <a href="http://www.geo.lu.ch/shop/data.asp?h_id=262&amp;d_id=1831">http://www.geo.lu.ch/shop/data.asp?h_id=262&amp;d_id=1831</a> <i>Besonders gefährdete Gewässerschutzbereiche: Grundwasserschutzzonen</i>	28.10.2020

## Verfügbare Datensätze



















Hauptkategorie	ID	Dateiname	Datei-Inhalt	Stand
<b>L2 Natur- und Landschaftsschutz</b>				
	1750	GRZUBEXX_V1_PY	 UNESCO Biosphäre Entlebuch: Perimeter <a href="http://www.geo.lu.ch/shop/data.asp?h_id=262&amp;d_id=1750">http://www.geo.lu.ch/shop/data.asp?h_id=262&amp;d_id=1750</a> <i>Ausdehnung der UNESCO Biosphäre Entlebuch</i>	18.03.2021
	1832	GWSBAUAO_V1_PY	 Gewässerschutz: Bereiche Au und Ao <a href="http://www.geo.lu.ch/shop/data.asp?h_id=262&amp;d_id=1832">http://www.geo.lu.ch/shop/data.asp?h_id=262&amp;d_id=1832</a> <i>Besonders gefährdete Gewässerschutzbereiche unterirdischer und oberirdischer Gewässer</i>	28.10.2020
	1833	GWSZZUZO_V1_PY	 Gewässerschutz: Zuströmbereiche Zu und Zo <a href="http://www.geo.lu.ch/shop/data.asp?h_id=262&amp;d_id=1833">http://www.geo.lu.ch/shop/data.asp?h_id=262&amp;d_id=1833</a> <i>Besonders gefährdete Gewässerschutzbereiche: Zuströmbereiche unterirdisch und oberirdisch</i>	28.10.2020
	1758	INREBLOK_V1_PY	 Inventar der Naturobjekte regionaler Bedeutung (INR): geologisch-geomorphologische Elemente, Flächen nach Schutzwert <a href="http://www.geo.lu.ch/shop/data.asp?h_id=262&amp;d_id=1758">http://www.geo.lu.ch/shop/data.asp?h_id=262&amp;d_id=1758</a> <i>Inventar der geologisch und geomorphologisch schützenswerten Elementen mit Schutzbedeutung national und regional (rechtlich relevant).</i>	09.08.2019
	1949	INRGEOXX_V1_LI	 Inventar der Naturobjekte regionaler Bedeutung (INR): geologisch-geomorphologische Elemente (Linien) <a href="http://www.geo.lu.ch/shop/data.asp?h_id=262&amp;d_id=1949">http://www.geo.lu.ch/shop/data.asp?h_id=262&amp;d_id=1949</a> <i>Inventar der geologisch und geomorphologisch schützenswerte Elemente mit Schutzbedeutung national und regional (rechtlich relevant).</i>	06.08.2019
	1948	INRGEOXX_V1_PT	 Inventar der Naturobjekte regionaler Bedeutung (INR): geologisch-geomorphologische Elemente (Punkte) <a href="http://www.geo.lu.ch/shop/data.asp?h_id=262&amp;d_id=1948">http://www.geo.lu.ch/shop/data.asp?h_id=262&amp;d_id=1948</a> <i>Inventar der geologisch und geomorphologisch schützenswerte Elemente mit Schutzbedeutung national und regional (rechtlich relevant).</i>	06.08.2019
	1947	INRGEOXX_V1_PY	 Inventar der Naturobjekte regionaler Bedeutung (INR): geologisch-geomorphologische Elemente (Flächen) <a href="http://www.geo.lu.ch/shop/data.asp?h_id=262&amp;d_id=1947">http://www.geo.lu.ch/shop/data.asp?h_id=262&amp;d_id=1947</a> <i>Inventar der geologisch und geomorphologisch schützenswerte Elemente mit Schutzbedeutung national und regional (rechtlich relevant).</i>	06.08.2019
	106	INRINVEX_V2_LI	 Inventar der Naturobjekte regionaler Bedeutung (INR): Naturobjekte (Linien) <a href="http://www.geo.lu.ch/shop/data.asp?h_id=262&amp;d_id=106">http://www.geo.lu.ch/shop/data.asp?h_id=262&amp;d_id=106</a> <i>Naturobjekte aus dem INR, wie z. B. Fließgewässer, Feuchtgebiete, Trockenstandorte, besondere Lebensräume usw.</i>	29.03.2018
	107	INRINVEX_V2_PY	 Inventar der Naturobjekte regionaler Bedeutung (INR): Naturobjekte (Flächen) <a href="http://www.geo.lu.ch/shop/data.asp?h_id=262&amp;d_id=107">http://www.geo.lu.ch/shop/data.asp?h_id=262&amp;d_id=107</a> <i>Naturobjekte aus dem INR, wie z. B. Fließgewässer, Feuchtgebiete, Trockenstandorte, besondere Lebensräume usw.</i>	29.03.2018
	1860	LANDSTYP_V1_PY	 Landschaftstypen <a href="http://www.geo.lu.ch/shop/data.asp?h_id=262&amp;d_id=1860">http://www.geo.lu.ch/shop/data.asp?h_id=262&amp;d_id=1860</a> <i>Landschaftstypen für Landschaftsqualitätsbeiträge (LQB)</i>	05.05.2017






















## Verfügbare Datensätze

Hauptkategorie	ID	Dateiname	Datei-Inhalt	Stand
<b>L2 Natur- und Landschaftsschutz</b>				
	102	LRIAKMAS_V1_PY	 Lebensrauminventar (LRI): Aktualisierter Massnahmenplan <a href="http://www.geo.lu.ch/shop/data.asp?h_id=262&amp;d_id=102">http://www.geo.lu.ch/shop/data.asp?h_id=262&amp;d_id=102</a> <i>Aktualisierung Massnahmenplan des Lebensrauminventars (LRI) zwecks Richtplan: Einstufung von Flächen entsprechend ökologischem Wert</i>	01.01.1997
	1155	LRIGEOBJ_V1_PY	 Lebensrauminventar (LRI): geologisch-geomorphologische Elemente, Flächen nach Schutzwert <a href="http://www.geo.lu.ch/shop/data.asp?h_id=262&amp;d_id=1155">http://www.geo.lu.ch/shop/data.asp?h_id=262&amp;d_id=1155</a> <i>Inventar der geologisch und geomorphologisch schützenswerten Elementen. Unterschieden sind drei Schutzstufenstufen: national, regional und lokal.</i>	01.12.1993
	15107	LRIGEOEL_V1_LI	 Lebensrauminventar (LRI): geologisch-geomorphologische Elemente (Linien) <a href="http://www.geo.lu.ch/shop/data.asp?h_id=262&amp;d_id=15107">http://www.geo.lu.ch/shop/data.asp?h_id=262&amp;d_id=15107</a> <i>Inventar der geologisch und geomorphologisch schützenswerte Elemente mit Schutzbedeutung national, regional und lokal.</i>	12.12.2019
	15108	LRIGEOEL_V1_PT	 Lebensrauminventar (LRI): geologisch-geomorphologische Elemente (Punkte) <a href="http://www.geo.lu.ch/shop/data.asp?h_id=262&amp;d_id=15108">http://www.geo.lu.ch/shop/data.asp?h_id=262&amp;d_id=15108</a> <i>Inventar der geologisch und geomorphologisch schützenswerte Elemente mit Schutzbedeutung national, regional und lokal.</i>	12.12.2019
	15106	LRIGEOEL_V1_PY	 Lebensrauminventar (LRI): geologisch-geomorphologische Elemente (Flächen) <a href="http://www.geo.lu.ch/shop/data.asp?h_id=262&amp;d_id=15106">http://www.geo.lu.ch/shop/data.asp?h_id=262&amp;d_id=15106</a> <i>Inventar der geologisch und geomorphologisch schützenswerte Elemente mit Schutzbedeutung national, regional und lokal.</i>	12.12.2019
	349	LRILOKOB_V1_LI	 Lebensrauminventar (LRI) 1986-90: Naturobjekte (Linien) <a href="http://www.geo.lu.ch/shop/data.asp?h_id=262&amp;d_id=349">http://www.geo.lu.ch/shop/data.asp?h_id=262&amp;d_id=349</a> <i>Inventarisierung naturnaher Lebensräume: Objekte wie Kleingehölze, Gewässer, Feuchtgebiete, Trockenstandorte, Obstgärten, Gruben, besondere Landschaftsräume</i>	20.04.2017
	350	LRILOKOB_V1_PT	 Lebensrauminventar (LRI) 1986-90: Naturobjekte (Punkte) <a href="http://www.geo.lu.ch/shop/data.asp?h_id=262&amp;d_id=350">http://www.geo.lu.ch/shop/data.asp?h_id=262&amp;d_id=350</a> <i>Inventarisierung naturnaher Lebensräume: Objekte wie Kleingehölze, Gewässer, Feuchtgebiete, Trockenstandorte, Obstgärten, Gruben, besondere Landschaftsräume</i>	20.04.2017
	348	LRILOKOB_V1_PY	 Lebensrauminventar (LRI) 1986-90: Naturobjekte (Flächen) <a href="http://www.geo.lu.ch/shop/data.asp?h_id=262&amp;d_id=348">http://www.geo.lu.ch/shop/data.asp?h_id=262&amp;d_id=348</a> <i>Inventarisierung naturnaher Lebensräume: Objekte wie Kleingehölze, Gewässer, Feuchtgebiete, Trockenstandorte, Obstgärten, Gruben, besondere Landschaftsräume</i>	20.04.2017
	101	LROMASPL_V1_PY	 Lebensrauminventar (LRI): Massnahmenplan <a href="http://www.geo.lu.ch/shop/data.asp?h_id=262&amp;d_id=101">http://www.geo.lu.ch/shop/data.asp?h_id=262&amp;d_id=101</a> <i>Massnahmenplan des Lebensrauminventars (LRI): Einstufung von Flächen entsprechend ökologischem Wert</i>	01.01.1993
	105	MSVUBLAG_V1_PY	 Moorschutzverordnung: Überlagerungen <a href="http://www.geo.lu.ch/shop/data.asp?h_id=262&amp;d_id=105">http://www.geo.lu.ch/shop/data.asp?h_id=262&amp;d_id=105</a> <i>Verordnung zum Schutz der Moore des Kantons Luzern: Verbreitung Rauhfusshühner und Amphibien.</i>	01.01.2014














## Verfügbare Datensätze

Hauptkategorie	ID	Dateiname	Datei-Inhalt	Stand
<b>L2 Natur- und Landschaftsschutz</b>				
	104	MSVZONEN_V2_PY	 Moorschutzverordnung: Zonierung <a href="http://www.geo.lu.ch/shop/data.asp?h_id=262&amp;d_id=104">http://www.geo.lu.ch/shop/data.asp?h_id=262&amp;d_id=104</a> <i>Verordnung zum Schutz der Moore des Kantons Luzern: Biotope und Pufferzonen mit Bewirtschaftungsformen</i>	13.11.2019
	956	OKAFLHSO_V1_PY	 Ökologische Ausgleichsflächen: Hochstammobstgärten <a href="http://www.geo.lu.ch/shop/data.asp?h_id=262&amp;d_id=956">http://www.geo.lu.ch/shop/data.asp?h_id=262&amp;d_id=956</a> <i>angemeldete Ökologische Ausgleichsflächen - Hochstamm-Obstgärten</i>	02.05.2021
	957	OKAFLLLWK_V1_PY	 Ökologische Ausgleichsflächen: Landwirtschaftliche Kulturlflächen <a href="http://www.geo.lu.ch/shop/data.asp?h_id=262&amp;d_id=957">http://www.geo.lu.ch/shop/data.asp?h_id=262&amp;d_id=957</a> <i>angemeldete Ökologische Ausgleichsflächen - Landwirtschaftliche Kulturlflächen</i>	04.05.2021
	178	PAKRGEST_V1_LI	  Pflege- und Aufwertungskonzept Rotsee: Gehölze, Strukturen (Linien) <a href="http://www.geo.lu.ch/shop/data.asp?h_id=262&amp;d_id=178">http://www.geo.lu.ch/shop/data.asp?h_id=262&amp;d_id=178</a> <i>Massnahmen zum Pflege- und Aufwertungskonzept Rotsee: Objekte wie Gehölze, Strukturen</i>	01.01.2001
	179	PAKRGEST_V1_PT	  Pflege- und Aufwertungskonzept Rotsee: Gehölze, Strukturen (Punkte) <a href="http://www.geo.lu.ch/shop/data.asp?h_id=262&amp;d_id=179">http://www.geo.lu.ch/shop/data.asp?h_id=262&amp;d_id=179</a> <i>Massnahmen zum Pflege- und Aufwertungskonzept Rotsee: Objekte wie Gehölze, Strukturen</i>	01.01.2001
	177	PAKRGEST_V1_PY	  Pflege- und Aufwertungskonzept Rotsee: Gehölze, Strukturen (Flächen) <a href="http://www.geo.lu.ch/shop/data.asp?h_id=262&amp;d_id=177">http://www.geo.lu.ch/shop/data.asp?h_id=262&amp;d_id=177</a> <i>Massnahmen zum Pflege- und Aufwertungskonzept Rotsee: Objekte wie Gehölze, Strukturen</i>	01.01.2001
	318	PAKRPERI_V1_PY	 Pflege- und Aufwertungskonzept Rotsee: Perimeter <a href="http://www.geo.lu.ch/shop/data.asp?h_id=262&amp;d_id=318">http://www.geo.lu.ch/shop/data.asp?h_id=262&amp;d_id=318</a> <i>Massnahmen zum Pflege- und Aufwertungskonzept Rotsee: Begrenzungs-Perimeter</i>	01.01.2001
	175	PAKRRIPIB_V1_LI	  Pflege- und Aufwertungskonzept Rotsee: Riedwiesen, Pufferzonen, Böschungen (Linien) <a href="http://www.geo.lu.ch/shop/data.asp?h_id=262&amp;d_id=175">http://www.geo.lu.ch/shop/data.asp?h_id=262&amp;d_id=175</a> <i>Massnahmen zum Pflege- und Aufwertungskonzept Rotsee: Objekte wie Riedwiesen, Pufferzonen, Böschungen</i>	01.01.2001
	176	PAKRRIPIB_V1_PT	  Pflege- und Aufwertungskonzept Rotsee: Riedwiesen, Pufferzonen, Böschungen (Punkte) <a href="http://www.geo.lu.ch/shop/data.asp?h_id=262&amp;d_id=176">http://www.geo.lu.ch/shop/data.asp?h_id=262&amp;d_id=176</a> <i>Massnahmen zum Pflege- und Aufwertungskonzept Rotsee: Objekte wie Riedwiesen, Pufferzonen, Böschungen</i>	01.01.2001
	180	PAKRRIPIB_V1_PY	  Pflege- und Aufwertungskonzept Rotsee: Riedwiesen, Pufferzonen, Böschungen (Flächen) <a href="http://www.geo.lu.ch/shop/data.asp?h_id=262&amp;d_id=180">http://www.geo.lu.ch/shop/data.asp?h_id=262&amp;d_id=180</a> <i>Massnahmen zum Pflege- und Aufwertungskonzept Rotsee: Objekte wie Riedwiesen, Pufferzonen, Böschungen</i>	01.01.2001
	182	PAKRWSLS_V1_LI	  Pflege- und Aufwertungskonzept Rotsee: Wasserlebensräume (Linien) <a href="http://www.geo.lu.ch/shop/data.asp?h_id=262&amp;d_id=182">http://www.geo.lu.ch/shop/data.asp?h_id=262&amp;d_id=182</a> <i>Massnahmen zum Pflege- und Aufwertungskonzept Rotsee: Objekte wie Wasserlebensräume</i>	01.01.2001













## Verfügbare Datensätze

Hauptkategorie	ID	Dateiname	Datei-Inhalt	Stand
<b>L2 Natur- und Landschaftsschutz</b>				
	181	PAKRWSLS_V1_PY	  Pflege- und Aufwertungskonzept Rotsee: Wasserlebensräume (Flächen) <a href="http://www.geo.lu.ch/shop/data.asp?h_id=262&amp;d_id=181">http://www.geo.lu.ch/shop/data.asp?h_id=262&amp;d_id=181</a> <i>Massnahmen zum Pflege- und Aufwertungskonzept Rotsee: Objekte wie Wasserlebensräume</i>	01.01.2001
	2222	SVOKHEBL_V1_PT	  Kommunale Schutzverordnung Krienser Hochwald: Erratische Blöcke <a href="http://www.geo.lu.ch/shop/data.asp?h_id=262&amp;d_id=2222">http://www.geo.lu.ch/shop/data.asp?h_id=262&amp;d_id=2222</a> <i>Geschützte erratische Blöcke im Gebiet der Schutzverordnung Krienser Hochwald</i>	19.07.2017
	2224	SVOKHKPZ_V1_PY	  Kommunale Schutzverordnung Krienser Hochwald: Kerngebiet und Pufferzone <a href="http://www.geo.lu.ch/shop/data.asp?h_id=262&amp;d_id=2224">http://www.geo.lu.ch/shop/data.asp?h_id=262&amp;d_id=2224</a> <i>Kerngebiet und Pufferzone der Kommunalen Schutzverordnung Krienser Hochwald</i>	26.05.2017
	2235	SVOKHLWZ_V1_PY	  Kommunale Schutzverordnung Krienser Hochwald: Landwirtschaftszone <a href="http://www.geo.lu.ch/shop/data.asp?h_id=262&amp;d_id=2235">http://www.geo.lu.ch/shop/data.asp?h_id=262&amp;d_id=2235</a> <i>Landwirtschaftszone im Gebiet der Kommunalen Schutzverordnung Krienser Hochwald</i>	26.05.2017
	2226	SVOKHPSV_V2_PY	  Kommunale Schutzverordnung Krienser Hochwald: Perimeter <a href="http://www.geo.lu.ch/shop/data.asp?h_id=262&amp;d_id=2226">http://www.geo.lu.ch/shop/data.asp?h_id=262&amp;d_id=2226</a> <i>Perimeter der Kommunalen Schutzverordnung Krienser Hochwald</i>	19.07.2017
	2227	SVOKHSWI_V1_PY	  Kommunale Schutzverordnung Krienser Hochwald: Sondernutzungszone Wintersport <a href="http://www.geo.lu.ch/shop/data.asp?h_id=262&amp;d_id=2227">http://www.geo.lu.ch/shop/data.asp?h_id=262&amp;d_id=2227</a> <i>Sondernutzungszone Wintersport im Gebiet der Kommunalen Schutzverordnung Krienser Hochwald</i>	26.05.2017
	2228	SVOKHWIE_V1_PT	  Kommunale Schutzverordnung Krienser Hochwald: Weiher <a href="http://www.geo.lu.ch/shop/data.asp?h_id=262&amp;d_id=2228">http://www.geo.lu.ch/shop/data.asp?h_id=262&amp;d_id=2228</a> <i>Geschützte Weiher im Gebiet der Kommunalen Schutzverordnung Krienser Hochwald</i>	19.07.2017
	1287	SVOPERIX_V2_PY	 Schutzverordnungen: Perimeter <a href="http://www.geo.lu.ch/shop/data.asp?h_id=262&amp;d_id=1287">http://www.geo.lu.ch/shop/data.asp?h_id=262&amp;d_id=1287</a> <i>Perimeter (Aussengrenzen) zu den Schutzverordnungen</i>	01.04.2020
	1286	SVOWPLAN_V1_LI	 Schutzverordnungen: weitere Planinhalte <a href="http://www.geo.lu.ch/shop/data.asp?h_id=262&amp;d_id=1286">http://www.geo.lu.ch/shop/data.asp?h_id=262&amp;d_id=1286</a> <i>Weitere verbindliche, linienförmige Planinhalte wie Feld- und Fusswege</i>	01.03.2011
	1288	SVOZONXX_V1_PY	 Schutzverordnungen: Zonierung <a href="http://www.geo.lu.ch/shop/data.asp?h_id=262&amp;d_id=1288">http://www.geo.lu.ch/shop/data.asp?h_id=262&amp;d_id=1288</a> <i>Zonen der Schutzverordnungen</i>	01.04.2020
	577	UBEGRZON_V1_PY	 UNESCO Biosphäre Entlebuch: Grobzonierung <a href="http://www.geo.lu.ch/shop/data.asp?h_id=262&amp;d_id=577">http://www.geo.lu.ch/shop/data.asp?h_id=262&amp;d_id=577</a> <i>Grobzonierung Biosphärenreservat Entlebuch: Entwicklungs-, Pflege- und Kernzone</i>	01.01.2000
	2109	UBELHRPF_V1_LI	 UNESCO Biosphäre Entlebuch: Lehrpfade <a href="http://www.geo.lu.ch/shop/data.asp?h_id=262&amp;d_id=2109">http://www.geo.lu.ch/shop/data.asp?h_id=262&amp;d_id=2109</a> <i>Moorlandschafts-, Kultur- und Naturlehrpfade der UNESCO Biosphäre Entlebuch</i>	01.01.2015




















## Verfügbare Datensätze

Hauptkategorie	ID	Dateiname	Datei-Inhalt	Stand
<b>L2 Natur- und Landschaftsschutz</b>				
	1658	VPISTHBA_V1_PT	 Vernetzungsprojekte Ist: Hochstammobstbäume und Einzelbäume (Punkte) <a href="http://www.geo.lu.ch/shop/data.asp?h_id=262&amp;d_id=1658">http://www.geo.lu.ch/shop/data.asp?h_id=262&amp;d_id=1658</a> <i>Jeder Punkt repräsentiert den gesamten Perimeter der Liegenschaft, in dem er sich befindet. Dargestellt werden pro Objekt die Anzahl Obstbäume ohne Qualität oder Anzahl Einzelbäume.</i>	25.01.2021
	1384	VPISTHSO_V1_PY	  Vernetzungsprojekte Ist: Hochstammobstgärten <a href="http://www.geo.lu.ch/shop/data.asp?h_id=262&amp;d_id=1384">http://www.geo.lu.ch/shop/data.asp?h_id=262&amp;d_id=1384</a> <i>angemeldete Ökoflächen gemäss Datenmodell Vernetzungsobjekte: Hochstammobstgärten mit Qualität (IST-Zustand)</i>	04.05.2021
	14840	VPISTKRK_V1_PY	 Vernetzungsprojekte Ist: Sinnvolle Fördergebiete Kreuzkröten <a href="http://www.geo.lu.ch/shop/data.asp?h_id=262&amp;d_id=14840">http://www.geo.lu.ch/shop/data.asp?h_id=262&amp;d_id=14840</a> <i>Fördergebiete der Kreuzkröte gemäss Datenmodell Vernetzungsprojekte (IST- Zustand).</i>	18.06.2018
	1383	VPISTLWK_V1_PY	  Vernetzungsprojekte Ist: Landwirtschaftliche Kulturlflächen <a href="http://www.geo.lu.ch/shop/data.asp?h_id=262&amp;d_id=1383">http://www.geo.lu.ch/shop/data.asp?h_id=262&amp;d_id=1383</a> <i>angemeldete Ökoflächen gemäss Datenmodell Vernetzungsobjekte: Landwirtschaftliche Kulturlflächen (IST-Zustand)</i>	04.05.2021
	1657	VPISTPWA_V1_LI	 Vernetzungsprojekte Ist: Potentielle Waldrandaufwertungen <a href="http://www.geo.lu.ch/shop/data.asp?h_id=262&amp;d_id=1657">http://www.geo.lu.ch/shop/data.asp?h_id=262&amp;d_id=1657</a> <i>Dieser Datensatz umfasst bestehende Waldränder, die ein Aufwertungspotential haben. Dieses Potential wird mittels Bezugsfläche ermittelt.</i>	18.12.2020
	14841	VPISTTBT_V1_LI	 Vernetzungsprojekte Ist: Vernetzungsachsen Trockenbiotope <a href="http://www.geo.lu.ch/shop/data.asp?h_id=262&amp;d_id=14841">http://www.geo.lu.ch/shop/data.asp?h_id=262&amp;d_id=14841</a> <i>Liniendatensatz mit Geländestreifen zur Vernetzung des Landschaftstyps Trockenbiotope (IST- Zustand).</i>	18.06.2018
	1656	VPPERIXX_V2_PY	 Vernetzungsprojekte: Perimeter <a href="http://www.geo.lu.ch/shop/data.asp?h_id=262&amp;d_id=1656">http://www.geo.lu.ch/shop/data.asp?h_id=262&amp;d_id=1656</a> <i>Perimeter aller Vernetzungsprojekte. Die Perimeter werden von der Dienststelle Landwirtschaft und Wald (Iawa) in Absprache mit der Trägerschaft des jeweiligen Vernetzungsprojektes festgelegt.</i>	18.12.2020
	1728	VPSOLHBA_V1_PT	 Vernetzungsprojekte Soll: Hochstammobstbäume und Einzelbäume (Punkte) <a href="http://www.geo.lu.ch/shop/data.asp?h_id=262&amp;d_id=1728">http://www.geo.lu.ch/shop/data.asp?h_id=262&amp;d_id=1728</a> <i>Anzahl Hochstammobstbäume ohne Ökoqualität und Einzelbäume pro Liegenschaft (Mittelpunktkoordinaten).</i>	11.06.2019
	1727	VPSOLLSR_V1_PY	 Vernetzungsprojekte Soll: Landschaftsräume <a href="http://www.geo.lu.ch/shop/data.asp?h_id=262&amp;d_id=1727">http://www.geo.lu.ch/shop/data.asp?h_id=262&amp;d_id=1727</a> <i>Landschaftsräume auf Basis der Perimeter Vernetzungsprojekte</i>	11.06.2019
	1732	VPSOLLWK_V1_PY	 Vernetzungsprojekte Soll: Landwirtschaftliche Kulturlflächen <a href="http://www.geo.lu.ch/shop/data.asp?h_id=262&amp;d_id=1732">http://www.geo.lu.ch/shop/data.asp?h_id=262&amp;d_id=1732</a> <i>Dieser Datensatz umfasst alle Vernetzungsobjekte der landwirtschaftlichen Kulturlflächen des Soll-Zustandes.</i>	11.06.2019
	1733	VPSOLPPE_V1_PY	 Vernetzungsprojekte Soll: Prioritätenperimeter <a href="http://www.geo.lu.ch/shop/data.asp?h_id=262&amp;d_id=1733">http://www.geo.lu.ch/shop/data.asp?h_id=262&amp;d_id=1733</a> <i>Gebiete, die in einem Vernetzungsprojekt prioritär mit geeigneten Massnahmen aufzuwerten sind.</i>	11.06.2019


















## Verfügbare Datensätze

Hauptkategorie	ID	Dateiname	Datei-Inhalt	Stand
<b>L2 Natur- und Landschaftsschutz</b>				
	1734	VPSOLPWA_V1_LI	 Vernetzungsprojekte Soll: Potentielle Waldrandaufwertungen <a href="http://www.geo.lu.ch/shop/data.asp?h_id=262&amp;d_id=1734">http://www.geo.lu.ch/shop/data.asp?h_id=262&amp;d_id=1734</a> <i>Dieser Datensatz umfasst Waldränder, die ein Aufwertungspotential haben. Dieses Potential wird mittels Bezugsflächen ermittelt.</i>	11.06.2019
	1731	VPSOLVNA_V1_LI	 Vernetzungsprojekte Soll: Vernetzungsachsen <a href="http://www.geo.lu.ch/shop/data.asp?h_id=262&amp;d_id=1731">http://www.geo.lu.ch/shop/data.asp?h_id=262&amp;d_id=1731</a> <i>Linienförmigen Vernetzungsobjekte wie generelle Vernetzungsachsen sowie Vernetzungsachsen mit trockenen oder feuchten Elementen.</i>	11.06.2019
	1149	WLDRSERV_V2_PY	 Waldreservate <a href="http://www.geo.lu.ch/shop/data.asp?h_id=262&amp;d_id=1149">http://www.geo.lu.ch/shop/data.asp?h_id=262&amp;d_id=1149</a> <i>Zeigt die längerfristig gesicherten Waldreservate im Kanton Luzern</i>	02.03.2021
	403	WRESSTOG_V1_PY	 Waldreservate: geeignete Standorte <a href="http://www.geo.lu.ch/shop/data.asp?h_id=262&amp;d_id=403">http://www.geo.lu.ch/shop/data.asp?h_id=262&amp;d_id=403</a> <i>Eignung für Waldreservate auf der Grundlage der pflanzensoziologischen Waldkartierung</i>	01.01.2002
	402	WRESSTOV_V1_PY	 Waldreservate: vorgeschlagene Standorte <a href="http://www.geo.lu.ch/shop/data.asp?h_id=262&amp;d_id=402">http://www.geo.lu.ch/shop/data.asp?h_id=262&amp;d_id=402</a> <i>Vorschläge für Waldreservate auf der Grundlage der pflanzensoziologischen Waldkartierung</i>	01.01.2002
	2087	WRZONRTE_V1_LI	 Ruhezonen für Wildtiere: Routennetz <a href="http://www.geo.lu.ch/shop/data.asp?h_id=262&amp;d_id=2087">http://www.geo.lu.ch/shop/data.asp?h_id=262&amp;d_id=2087</a> <i>Zeigt die erlaubten Wanderwege, Skirouten und Loipen in den Ruhezonen für Wildtiere.</i>	17.09.2018
	1435	WRZONXXX_V1_PY	 Ruhezonen für Wildtiere <a href="http://www.geo.lu.ch/shop/data.asp?h_id=262&amp;d_id=1435">http://www.geo.lu.ch/shop/data.asp?h_id=262&amp;d_id=1435</a> <i>Zeigt die rechtsverbindlichen und empfohlenen Wildruhezonen im Kt. Luzern.</i>	22.10.2020
<b>M Gesellschaft, Kultur</b>				
	1546	ARCHFSTL_V1_PY	 Archäologische Fundstellen <a href="http://www.geo.lu.ch/shop/data.asp?h_id=310&amp;d_id=1546">http://www.geo.lu.ch/shop/data.asp?h_id=310&amp;d_id=1546</a> <i>Archäologische Fundstellen beinhalten Fundorte und/oder Fundmeldungen.</i>	01.05.2021
	1646	BILUBAGR_V1_PY	 Bauinventar (BILU): Baugruppen <a href="http://www.geo.lu.ch/shop/data.asp?h_id=310&amp;d_id=1646">http://www.geo.lu.ch/shop/data.asp?h_id=310&amp;d_id=1646</a> <i>Ortsbild- und Kulturobjektschutz gemäss kommunaler Bau- und Zonenordnung</i>	30.04.2021
	1645	BILUINVE_V1_LI	 Bauinventar (BILU) (Linien) <a href="http://www.geo.lu.ch/shop/data.asp?h_id=310&amp;d_id=1645">http://www.geo.lu.ch/shop/data.asp?h_id=310&amp;d_id=1645</a> <i>Ortsbild- und Kulturobjektschutz gemäss kommunaler Bau- und Zonenordnung</i>	30.04.2021
	1644	BILUINVE_V1_PT	 Bauinventar (BILU) (Punkte) <a href="http://www.geo.lu.ch/shop/data.asp?h_id=310&amp;d_id=1644">http://www.geo.lu.ch/shop/data.asp?h_id=310&amp;d_id=1644</a> <i>Ortsbild- und Kulturobjektschutz gemäss kommunaler Bau- und Zonenordnung</i>	30.04.2021
	1643	BILUINVE_V1_PY	 Bauinventar (BILU) (Flächen) <a href="http://www.geo.lu.ch/shop/data.asp?h_id=310&amp;d_id=1643">http://www.geo.lu.ch/shop/data.asp?h_id=310&amp;d_id=1643</a> <i>Ortsbild- und Kulturobjektschutz gemäss kommunaler Bau- und Zonenordnung</i>	30.04.2021












## Verfügbare Datensätze

Hauptkategorie	ID	Dateiname	Datei-Inhalt	Stand
<b>M Gesellschaft, Kultur</b>				
	552	GEMTYPOX_V1_PY	  Gemeinden-Typologie <a href="http://www.geo.lu.ch/shop/data.asp?h_id=310&amp;d_id=552">http://www.geo.lu.ch/shop/data.asp?h_id=310&amp;d_id=552</a> <i>Zeigt einen Überblick zum Stand und der Entwicklung der räumlichen Gliederungen des Kantons Luzern, ursprünglich der Schweiz).</i>	18.03.2021
	91	ISOSINVE_V1_PT	  Bundesinventar schützenswerter Ortsbilder der Schweiz (ISOS) <a href="http://www.geo.lu.ch/shop/data.asp?h_id=310&amp;d_id=91">http://www.geo.lu.ch/shop/data.asp?h_id=310&amp;d_id=91</a>	31.12.2020
	1650	KDVVRZEI_V1_LI	 Kantonales Denkmalverzeichnis (KDV) (Linien) <a href="http://www.geo.lu.ch/shop/data.asp?h_id=310&amp;d_id=1650">http://www.geo.lu.ch/shop/data.asp?h_id=310&amp;d_id=1650</a> <i>Schutzwürdige Denkmäler des Kantonalen Denkmalverzeichnisses</i>	30.04.2021
	1649	KDVVRZEI_V1_PT	 Kantonales Denkmalverzeichnis (KDV) (Punkte) <a href="http://www.geo.lu.ch/shop/data.asp?h_id=310&amp;d_id=1649">http://www.geo.lu.ch/shop/data.asp?h_id=310&amp;d_id=1649</a> <i>Schutzwürdige Denkmäler des Kantonalen Denkmalverzeichnisses</i>	30.04.2021
	1648	KDVVRZEI_V1_PY	 Kantonales Denkmalverzeichnis (KDV) (Flächen) <a href="http://www.geo.lu.ch/shop/data.asp?h_id=310&amp;d_id=1648">http://www.geo.lu.ch/shop/data.asp?h_id=310&amp;d_id=1648</a> <i>Schutzwürdige Denkmäler des Kantonalen Denkmalverzeichnisses</i>	30.04.2021
	806	VZ00PEHA_V1_PT	  Volkszählung 2000: Personen- und Haushaltserhebung, Hektar-Punktraster <a href="http://www.geo.lu.ch/shop/data.asp?h_id=310&amp;d_id=806">http://www.geo.lu.ch/shop/data.asp?h_id=310&amp;d_id=806</a> <i>Eidgenössische Volkszählung: Personen- und Haushaltserhebung (Hektaraggregation), im Kanton Luzern</i>	31.12.2000
	1719	VZ10PEHA_V1_PT	  Volkszählung 2010: Personen- und Haushaltserhebung, Hektar-Punktraster <a href="http://www.geo.lu.ch/shop/data.asp?h_id=310&amp;d_id=1719">http://www.geo.lu.ch/shop/data.asp?h_id=310&amp;d_id=1719</a> <i>Eidgenössische Volkszählung: Personen- und Haushaltserhebung (Hektaraggregation), ganze Schweiz</i>	31.12.2010
	1708	VZ11PEHA_V1_PT	  Volkszählung 2011: Personen- und Haushaltserhebung, Hektar-Punktraster <a href="http://www.geo.lu.ch/shop/data.asp?h_id=310&amp;d_id=1708">http://www.geo.lu.ch/shop/data.asp?h_id=310&amp;d_id=1708</a> <i>Eidgenössische Volkszählung: Personen- und Haushaltserhebung (Hektaraggregation), ganze Schweiz</i>	31.12.2011
	1850	VZ12PEHA_V1_PT	  Volkszählung 2012: Personen- und Haushaltserhebung, Hektar-Punktraster <a href="http://www.geo.lu.ch/shop/data.asp?h_id=310&amp;d_id=1850">http://www.geo.lu.ch/shop/data.asp?h_id=310&amp;d_id=1850</a> <i>Eidgenössische Volkszählung: Personen- und Haushaltserhebung (Hektaraggregation), ganze Schweiz</i>	31.12.2012
	1944	VZ13PEHA_V1_PT	  Volkszählung 2013: Personen- und Haushaltserhebung, Hektar-Punktraster <a href="http://www.geo.lu.ch/shop/data.asp?h_id=310&amp;d_id=1944">http://www.geo.lu.ch/shop/data.asp?h_id=310&amp;d_id=1944</a> <i>Eidgenössische Volkszählung: Personen- und Haushaltserhebung (Hektaraggregation), ganze Schweiz</i>	31.12.2013
	2105	VZ14PEHA_V1_PT	  Volkszählung 2014: Personen- und Haushaltserhebung, Hektar-Punktraster <a href="http://www.geo.lu.ch/shop/data.asp?h_id=310&amp;d_id=2105">http://www.geo.lu.ch/shop/data.asp?h_id=310&amp;d_id=2105</a> <i>Eidgenössische Volkszählung: Personen- und Haushaltserhebung (Hektaraggregation), ganze Schweiz</i>	31.12.2014

# Verfügbare Datensätze


















Hauptkategorie	ID	Dateiname	Datei-Inhalt	Stand
<b>M Gesellschaft, Kultur</b>				
	2219	VZ15PEHA_V1_PT	  Volkszählung 2015: Personen- und Haushaltserhebung, Hektar-Punktraster <a href="http://www.geo.lu.ch/shop/data.asp?h_id=310&amp;d_id=2219">http://www.geo.lu.ch/shop/data.asp?h_id=310&amp;d_id=2219</a> <i>Eidgenössische Volkszählung: Personen- und Haushaltserhebung (Hektaraggregation), ganze Schweiz</i>	31.12.2015
	14947	VZ16PEHA_V1_PT	  Volkszählung 2016: Personen- und Haushaltserhebung, Hektar-Punktraster <a href="http://www.geo.lu.ch/shop/data.asp?h_id=310&amp;d_id=14947">http://www.geo.lu.ch/shop/data.asp?h_id=310&amp;d_id=14947</a> <i>Eidgenössische Volkszählung: Personen- und Haushaltserhebung (Hektaraggregation), ganze Schweiz</i>	31.12.2016
	15133	VZ18PEHA_V1_PT	  Volkszählung 2018: Personen- und Haushaltserhebung, Hektar-Punktraster <a href="http://www.geo.lu.ch/shop/data.asp?h_id=310&amp;d_id=15133">http://www.geo.lu.ch/shop/data.asp?h_id=310&amp;d_id=15133</a> <i>Eidgenössische Volkszählung: Personen- und Haushaltserhebung (Hektaraggregation), ganze Schweiz</i>	31.12.2018
	25	VZ70PEHA_V1_PT	  Volkszählung 1970: Personen- und Haushaltserhebung, Hektar-Punktraster <a href="http://www.geo.lu.ch/shop/data.asp?h_id=310&amp;d_id=25">http://www.geo.lu.ch/shop/data.asp?h_id=310&amp;d_id=25</a> <i>Eidgenössische Volkszählung: Personen- und Haushaltserhebung (Hektaraggregation), im Kanton Luzern</i>	31.12.1970
	26	VZ80PEHA_V1_PT	  Volkszählung 1980: Personen- und Haushaltserhebung, Hektar-Punktraster <a href="http://www.geo.lu.ch/shop/data.asp?h_id=310&amp;d_id=26">http://www.geo.lu.ch/shop/data.asp?h_id=310&amp;d_id=26</a> <i>Eidgenössische Volkszählung: Personen- und Haushaltserhebung (Hektaraggregation), im Kanton Luzern</i>	31.12.1980
	27	VZ90PEHA_V1_PT	  Volkszählung 1990: Personen- und Haushaltserhebung, Hektar-Punktraster <a href="http://www.geo.lu.ch/shop/data.asp?h_id=310&amp;d_id=27">http://www.geo.lu.ch/shop/data.asp?h_id=310&amp;d_id=27</a> <i>Eidgenössische Volkszählung: Personen- und Haushaltserhebung (Hektaraggregation), im Kanton Luzern</i>	31.12.1990
<b>O Gebäude, Anlagen</b>				
	1232	AVEOBBSR_V2_PT 1	 AV Einzelobjekte (Flächen): Beschriftungen <a href="http://www.geo.lu.ch/shop/data.asp?h_id=330&amp;d_id=1232">http://www.geo.lu.ch/shop/data.asp?h_id=330&amp;d_id=1232</a> <i>Daten der amtlichen Vermessung (MOpublik): Beschriftung Einzelobjekte</i>	02.05.2021
	1234	AVEOBBSR_V2_PT 2	 AV Einzelobjekte (Linien): Beschriftungen <a href="http://www.geo.lu.ch/shop/data.asp?h_id=330&amp;d_id=1234">http://www.geo.lu.ch/shop/data.asp?h_id=330&amp;d_id=1234</a> <i>Daten der amtlichen Vermessung (MOpublik): Beschriftung Einzelobjekte</i>	02.05.2021
	1233	AVEOBBSR_V2_PT 3	 AV Einzelobjekte (Punkte): Beschriftungen <a href="http://www.geo.lu.ch/shop/data.asp?h_id=330&amp;d_id=1233">http://www.geo.lu.ch/shop/data.asp?h_id=330&amp;d_id=1233</a> <i>Daten der amtlichen Vermessung (MOpublik): Beschriftung Einzelobjekte</i>	02.05.2021
	268	AVEOBXXX_V3_LI	 AV Einzelobjekte (Linien) <a href="http://www.geo.lu.ch/shop/data.asp?h_id=330&amp;d_id=268">http://www.geo.lu.ch/shop/data.asp?h_id=330&amp;d_id=268</a> <i>Daten der amtlichen Vermessung (MOpublik): Ebene Einzelobjekte</i>	02.05.2021
	260	AVEOBXXX_V3_PT	 AV Einzelobjekte (Punkte) <a href="http://www.geo.lu.ch/shop/data.asp?h_id=330&amp;d_id=260">http://www.geo.lu.ch/shop/data.asp?h_id=330&amp;d_id=260</a> <i>Daten der amtlichen Vermessung (MOpublik): Ebene Einzelobjekte</i>	02.05.2021

# Verfügbare Datensätze















Hauptkategorie	ID	Dateiname	Datei-Inhalt	Stand
<b>O Gebäude, Anlagen</b>				
	259	AVEOBXXX_V3_PY	 AV Einzelobjekte (Flächen) <a href="http://www.geo.lu.ch/shop/data.asp?h_id=330&amp;d_id=259">http://www.geo.lu.ch/shop/data.asp?h_id=330&amp;d_id=259</a> <i>Daten der amtlichen Vermessung (MOPublic): Ebene Einzelobjekte</i>	02.05.2021
	1849	GEBHOHEN_V4_PY	 Gebäudemodelle, ohne Dachlandschaften <a href="http://www.geo.lu.ch/shop/data.asp?h_id=330&amp;d_id=1849">http://www.geo.lu.ch/shop/data.asp?h_id=330&amp;d_id=1849</a> <i>Relative Gebäudehöhe [m] der AV Gebäudegrundrisse des Kantons Luzern, berechnet aus der Höhendifferenz DOM/DTM.</i>	13.01.2021
	15343	KASAKXXX_V1_PT	 Kantonale Sportanlagen (KASAK) <a href="http://www.geo.lu.ch/shop/data.asp?h_id=330&amp;d_id=15343">http://www.geo.lu.ch/shop/data.asp?h_id=330&amp;d_id=15343</a> <i>Anlagen gemäss kantonalem Sportanlagenkonzept (KASAK)</i>	31.03.2021
	15353	KGWRGPUB_V1_PT	 Gebäudeinformationen basierend auf kGWR, öffentlich <a href="http://www.geo.lu.ch/shop/data.asp?h_id=330&amp;d_id=15353">http://www.geo.lu.ch/shop/data.asp?h_id=330&amp;d_id=15353</a> <i>Gebäudeinformationen basierend auf den Registerinformationen des kantonalen Gebäude- und Wohnungsregisters (kGWR). Öffentlicher Punktdatensatz von Gebäuden im Kanton Luzern.</i>	13.04.2021
	15357	KGWRWPUB_V1_PT	 Wohnungsinformationen basierend auf kGWR, öffentlich <a href="http://www.geo.lu.ch/shop/data.asp?h_id=330&amp;d_id=15357">http://www.geo.lu.ch/shop/data.asp?h_id=330&amp;d_id=15357</a> <i>Wohnungsinformationen basierend auf den Registerinformationen des kantonalen Gebäude- und Wohnungsregisters (kGWR). Öffentlicher Punktdatensatz von Wohnungen zu Gebäuden im Kanton Luzern.</i>	13.04.2021
	15013	SWBUILDI_V1_MP	 swissBuildings3D2.0 <a href="http://www.geo.lu.ch/shop/data.asp?h_id=330&amp;d_id=15013">http://www.geo.lu.ch/shop/data.asp?h_id=330&amp;d_id=15013</a> <i>swissBUILDINGS3D2.0 ist ein Vektordatensatz, der Gebäude als 3D-Modelle mit Dachformen und Dachüberständen darstellt.</i>	17.04.2019
	807	VZ00GEWO_V1_PT	 Volkszählung 2000: Gebäude- und Wohnungserhebung, Hektar-Punktraster <a href="http://www.geo.lu.ch/shop/data.asp?h_id=330&amp;d_id=807">http://www.geo.lu.ch/shop/data.asp?h_id=330&amp;d_id=807</a> <i>Eidgenössische Volkszählung: Gebäude- und Wohnungserhebung (Hektaraggregation), im Kanton Luzern</i>	01.01.2000
	1720	VZ10GEWO_V1_PT	 Volkszählung 2010: Gebäude- und Wohnungserhebung, Hektar-Punktraster <a href="http://www.geo.lu.ch/shop/data.asp?h_id=330&amp;d_id=1720">http://www.geo.lu.ch/shop/data.asp?h_id=330&amp;d_id=1720</a> <i>Eidgenössische Volkszählung: Gebäude- und Wohnungserhebung (Hektaraggregation), ganze Schweiz</i>	31.12.2010
	1709	VZ11GEWO_V1_PT	 Volkszählung 2011: Gebäude- und Wohnungserhebung, Hektar-Punktraster <a href="http://www.geo.lu.ch/shop/data.asp?h_id=330&amp;d_id=1709">http://www.geo.lu.ch/shop/data.asp?h_id=330&amp;d_id=1709</a> <i>Eidgenössische Volkszählung: Gebäude- und Wohnungserhebung (Hektaraggregation), ganze Schweiz</i>	31.12.2011
	1851	VZ12GEWO_V1_PT	 Volkszählung 2012: Gebäude- und Wohnungserhebung, Hektar-Punktraster <a href="http://www.geo.lu.ch/shop/data.asp?h_id=330&amp;d_id=1851">http://www.geo.lu.ch/shop/data.asp?h_id=330&amp;d_id=1851</a> <i>Eidgenössische Volkszählung: Gebäude- und Wohnungserhebung (Hektaraggregation), ganze Schweiz</i>	31.12.2012
	1945	VZ13GEWO_V1_PT	 Volkszählung 2013: Gebäude- und Wohnungserhebung, Hektar-Punktraster <a href="http://www.geo.lu.ch/shop/data.asp?h_id=330&amp;d_id=1945">http://www.geo.lu.ch/shop/data.asp?h_id=330&amp;d_id=1945</a> <i>Eidgenössische Volkszählung: Gebäude- und Wohnungserhebung (Hektaraggregation), ganze Schweiz</i>	31.12.2013



















## Verfügbare Datensätze

Hauptkategorie	ID	Dateiname	Datei-Inhalt	Stand
<b>O Gebäude, Anlagen</b>				
	2106	VZ14GEWO_V1_PT	  Volkszählung 2014: Gebäude- und Wohnungserhebung, Hektar-Punktraster <a href="http://www.geo.lu.ch/shop/data.asp?h_id=330&amp;d_id=2106">http://www.geo.lu.ch/shop/data.asp?h_id=330&amp;d_id=2106</a> <i>Eidgenössische Volkszählung: Gebäude- und Wohnungserhebung (Hektaraggregation), ganze Schweiz</i>	31.12.2014
	14905	VZ16GEWO_V1_PT	  Volkszählung 2016: Gebäude- und Wohnungserhebung, Hektar-Punktraster <a href="http://www.geo.lu.ch/shop/data.asp?h_id=330&amp;d_id=14905">http://www.geo.lu.ch/shop/data.asp?h_id=330&amp;d_id=14905</a> <i>Eidgenössische Volkszählung: Gebäude- und Wohnungserhebung (Hektaraggregation), ganze Schweiz</i>	31.12.2016
	15134	VZ18GEWO_V1_PT	  Volkszählung 2018: Gebäude- und Wohnungserhebung, Hektar-Punktraster <a href="http://www.geo.lu.ch/shop/data.asp?h_id=330&amp;d_id=15134">http://www.geo.lu.ch/shop/data.asp?h_id=330&amp;d_id=15134</a> <i>Eidgenössische Volkszählung: Gebäude- und Wohnungserhebung (Hektaraggregation), ganze Schweiz</i>	31.12.2018
	24	VZ90GEWO_V1_PT	  Volkszählung 1990: Gebäude- und Wohnungserhebung, Hektar-Punktraster <a href="http://www.geo.lu.ch/shop/data.asp?h_id=330&amp;d_id=24">http://www.geo.lu.ch/shop/data.asp?h_id=330&amp;d_id=24</a> <i>Eidgenössische Volkszählung: Gebäude- und Wohnungserhebung (Hektaraggregation), im Kanton Luzern</i>	31.12.1990
	771	WASMESST_V1_PT	 Wassermessstellen <a href="http://www.geo.lu.ch/shop/data.asp?h_id=330&amp;d_id=771">http://www.geo.lu.ch/shop/data.asp?h_id=330&amp;d_id=771</a> <i>Wassermessstellen: Seewasserstand, Abfluss-, Grundwasser- u. Quellwassermessstellen</i>	31.12.2020
<b>P Verkehr</b>				
	15235	ASVVQSVK_V2_PT	  Verkehrsknoten (ASV) <a href="http://www.geo.lu.ch/shop/data.asp?h_id=340&amp;d_id=15235">http://www.geo.lu.ch/shop/data.asp?h_id=340&amp;d_id=15235</a> <i>Der Datensatz zeigt die Verkehrsqualität und die damit verbundene Verkehrsauslastung der Verkehrsknoten.</i>	02.11.2020
	1345	ATRARTEH_V2_PT	 Ausnahmetransportrouten: Hindernisse und Gewichtslimiten <a href="http://www.geo.lu.ch/shop/data.asp?h_id=340&amp;d_id=1345">http://www.geo.lu.ch/shop/data.asp?h_id=340&amp;d_id=1345</a> <i>Hindernisse (Punkte), welche eine Einschränkung der Befahrbarkeit einer Ausnahmetransportroute darstellen.</i>	31.12.2020
	1346	ATRARTEX_V2_LI	 Ausnahmetransportrouten <a href="http://www.geo.lu.ch/shop/data.asp?h_id=340&amp;d_id=1346">http://www.geo.lu.ch/shop/data.asp?h_id=340&amp;d_id=1346</a> <i>Ausnahmetransportrouten des Kantons Luzern (Linien), kategorisiert nach verschiedenen Auflagen</i>	04.11.2019
	251	BGBHNSTA_V1_PT	 Bergbahnen: Stationen <a href="http://www.geo.lu.ch/shop/data.asp?h_id=340&amp;d_id=251">http://www.geo.lu.ch/shop/data.asp?h_id=340&amp;d_id=251</a> <i>Schienen- und Seilbahnstationen</i>	01.01.1997
	250	BGBHNXXX_V1_LI	 Bergbahnen <a href="http://www.geo.lu.ch/shop/data.asp?h_id=340&amp;d_id=250">http://www.geo.lu.ch/shop/data.asp?h_id=340&amp;d_id=250</a> <i>Schienen- und Seilbahnverkehr</i>	01.01.1997
	581	EMMEUFER_V1_LI	  Emmeuferweg <a href="http://www.geo.lu.ch/shop/data.asp?h_id=340&amp;d_id=581">http://www.geo.lu.ch/shop/data.asp?h_id=340&amp;d_id=581</a> <i>Verlauf des Emme-Uferwegs</i>	01.01.2000


















## Verfügbare Datensätze

Hauptkategorie	ID	Dateiname	Datei-Inhalt	Stand
<b>P Verkehr</b>				
	252	FLUGPLTZ_V1_PT	 Flugplätze <a href="http://www.geo.lu.ch/shop/data.asp?h_id=340&amp;d_id=252">http://www.geo.lu.ch/shop/data.asp?h_id=340&amp;d_id=252</a> <i>Zivile und militärische Flugplätze auf dem Gebiet des Kanton Luzern.</i>	01.01.1998
	15318	GVM17ASP_V1_LI	 Gesamtverkehrsmodell (GVM) 2017: Abendspitzenstunde <a href="http://www.geo.lu.ch/shop/data.asp?h_id=340&amp;d_id=15318">http://www.geo.lu.ch/shop/data.asp?h_id=340&amp;d_id=15318</a> <i>Der Datensatz zeigt die effektiv gemessene Verkehrsauslastung zur Abendspitzenstunde im Werktagsverkehr für den Ist- Zustand von 2017.</i>	27.11.2020
	15316	GVM17DTV_V1_LI	 Gesamtverkehrsmodell (GVM) 2017: Durchschnittlicher Tagesverkehr <a href="http://www.geo.lu.ch/shop/data.asp?h_id=340&amp;d_id=15316">http://www.geo.lu.ch/shop/data.asp?h_id=340&amp;d_id=15316</a> <i>Der Datensatz zeigt die effektiv gemessene Verkehrsauslastung im durchschnittlichen Tagesverkehr, werktags für den Ist- Zustand von 2017.</i>	14.01.2021
	15317	GVM17MSP_V1_LI	 Gesamtverkehrsmodell (GVM) 2017: Morgenspitzenstunde <a href="http://www.geo.lu.ch/shop/data.asp?h_id=340&amp;d_id=15317">http://www.geo.lu.ch/shop/data.asp?h_id=340&amp;d_id=15317</a> <i>Der Datensatz zeigt die effektiv gemessene Verkehrsauslastung zur Morgenspitzenstunde im Werktagsverkehr für den Ist- Zustand von 2017.</i>	02.12.2020
	15313	GVM40ASP_V1_LI	 Gesamtverkehrsmodell (GVM) 2040: Abendspitzenstunde <a href="http://www.geo.lu.ch/shop/data.asp?h_id=340&amp;d_id=15313">http://www.geo.lu.ch/shop/data.asp?h_id=340&amp;d_id=15313</a> <i>Der Datensatz zeigt die prognostizierte Verkehrsauslastung zur Abendspitzenstunde im Werktagsverkehr für den Zustand von 2040.</i>	14.01.2021
	15314	GVM40DTV_V1_LI	 Gesamtverkehrsmodell (GVM) 2040: Durchschnittlicher Tagesverkehr <a href="http://www.geo.lu.ch/shop/data.asp?h_id=340&amp;d_id=15314">http://www.geo.lu.ch/shop/data.asp?h_id=340&amp;d_id=15314</a> <i>Der Datensatz zeigt die prognostizierte Verkehrsauslastung für den durchschnittlichen Tagesverkehr, werktags für den Zustand von 2040.</i>	14.01.2021
	15315	GVM40MSP_V1_LI	 Gesamtverkehrsmodell (GVM) 2040: Morgenspitzenstunde <a href="http://www.geo.lu.ch/shop/data.asp?h_id=340&amp;d_id=15315">http://www.geo.lu.ch/shop/data.asp?h_id=340&amp;d_id=15315</a> <i>Der Datensatz zeigt die prognostizierte Verkehrsauslastung zur Morgenspitzenstunde im Werktagsverkehr für den Zustand von 2040.</i>	14.01.2021
	1145	IVSINVEX_V1_LI	  Bundesinventar historischer Verkehrswege (IVS) (Linien) <a href="http://www.geo.lu.ch/shop/data.asp?h_id=340&amp;d_id=1145">http://www.geo.lu.ch/shop/data.asp?h_id=340&amp;d_id=1145</a> <i>Inventar historischer Verkehrswege mit Strassen und Punktobjekten wie Bildstöcke, Wegkapellen, Wegkreuze,</i>	31.12.2003
	1144	IVSINVEX_V1_PT	  Bundesinventar historischer Verkehrswege (IVS) (Punkte) <a href="http://www.geo.lu.ch/shop/data.asp?h_id=340&amp;d_id=1144">http://www.geo.lu.ch/shop/data.asp?h_id=340&amp;d_id=1144</a> <i>Inventar historischer Verkehrswege mit Strassen und Punktobjekten wie Bildstöcke, Wegkapellen, Wegkreuze,</i>	31.12.2003
	242	KSTRBELQ_V1_LI	  Kantonsstrassen: Belagsqualität <a href="http://www.geo.lu.ch/shop/data.asp?h_id=340&amp;d_id=242">http://www.geo.lu.ch/shop/data.asp?h_id=340&amp;d_id=242</a> <i>Kantonsstrassennetz mit Belagsqualität</i>	30.09.2015
	1267	KSTRENDP_V1_PT	 Kantonsstrassen: Endpunkte <a href="http://www.geo.lu.ch/shop/data.asp?h_id=340&amp;d_id=1267">http://www.geo.lu.ch/shop/data.asp?h_id=340&amp;d_id=1267</a> <i>Anfangs- und Endpunkte der Kantonsstrassen auf der Grundlage des Übersichtsplans 1:10'000</i>	25.11.2017













## Verfügbare Datensätze

Hauptkategorie	ID	Dateiname	Datei-Inhalt	Stand
<b>P Verkehr</b>				
	1268	KSTRRTEX_V1_RT	 Kantonsstrassen: Routen <a href="http://www.geo.lu.ch/shop/data.asp?h_id=340&amp;d_id=1268">http://www.geo.lu.ch/shop/data.asp?h_id=340&amp;d_id=1268</a> <i>Routen der Kantonsstrassen auf der Grundlage des Übersichtsplans 1:10'000</i>	25.11.2017
	1449	KSTRSTRB_V1_LI	  Kantonsstrassen: Strassenbreiten <a href="http://www.geo.lu.ch/shop/data.asp?h_id=340&amp;d_id=1449">http://www.geo.lu.ch/shop/data.asp?h_id=340&amp;d_id=1449</a> <i>Strassenbreiten der Kantonsstrassen im Kanton Luzern</i>	01.10.2015
	14743	KVMPLBPR_V1_PT	  Kantonales Verkehrsmodell (KVM-LU): Siedlungsdaten <a href="http://www.geo.lu.ch/shop/data.asp?h_id=340&amp;d_id=14743">http://www.geo.lu.ch/shop/data.asp?h_id=340&amp;d_id=14743</a> <i>Planungs- und Bauprojekte aus dem kantonalen Verkehrsmodell</i>	26.11.2019
	14746	KVMZONEN_V1_PY	  Kantonales Verkehrsmodell (KVM-LU): Verkehrszonen <a href="http://www.geo.lu.ch/shop/data.asp?h_id=340&amp;d_id=14746">http://www.geo.lu.ch/shop/data.asp?h_id=340&amp;d_id=14746</a> <i>Verkehrszonen aus dem kantonalen Verkehrsmodell</i>	26.11.2019
	2245	NAALK100_V1_PT	 Nationalstrassen, LK100, Anschlüsse <a href="http://www.geo.lu.ch/shop/data.asp?h_id=340&amp;d_id=2245">http://www.geo.lu.ch/shop/data.asp?h_id=340&amp;d_id=2245</a> <i>Nationalstrassen Anschlüsse (als Knoten) auf der Grundlage der Landeskarte 1:100'000</i>	01.01.1997
	237	NASLK100_V1_LI	 Nationalstrassen, LK100 <a href="http://www.geo.lu.ch/shop/data.asp?h_id=340&amp;d_id=237">http://www.geo.lu.ch/shop/data.asp?h_id=340&amp;d_id=237</a> <i>Nationalstrassen auf der Grundlage der Landeskarte 1:100'000</i>	01.01.1997
	15239	NASNKMX_V1_PT	  Nationalstrassen: Netzkilometrierung <a href="http://www.geo.lu.ch/shop/data.asp?h_id=340&amp;d_id=15239">http://www.geo.lu.ch/shop/data.asp?h_id=340&amp;d_id=15239</a> <i>Nationalstrassen Netzkilometrierung auf Basis des Kilometerdatensatzes des ASTRA.</i>	24.09.2020
	238	NASUP10F_V1_LI	 Nationalstrassen mit Ein- und Ausfahrten, UP10 <a href="http://www.geo.lu.ch/shop/data.asp?h_id=340&amp;d_id=238">http://www.geo.lu.ch/shop/data.asp?h_id=340&amp;d_id=238</a> <i>Nationalstrassennetz mit Ein- und Ausfahrten auf der Grundlage des Übersichtsplans 1:10'000</i>	09.02.2021
	458	NASUP10X_V1_LI	 Nationalstrassen, UP10 <a href="http://www.geo.lu.ch/shop/data.asp?h_id=340&amp;d_id=458">http://www.geo.lu.ch/shop/data.asp?h_id=340&amp;d_id=458</a> <i>Nationalstrassennetz auf der Grundlage des Übersichtsplans 1:10'000</i>	01.01.2003
	1897	OEVBHNS_V1_LI	 Öffentlicher Verkehr: Bahnstrecken <a href="http://www.geo.lu.ch/shop/data.asp?h_id=340&amp;d_id=1897">http://www.geo.lu.ch/shop/data.asp?h_id=340&amp;d_id=1897</a> <i>Bahnstrecken des S-Bahn-, Regional- und Fernverkehrs mit dem Zweck der Siedlungerschliessung</i>	25.01.2021
	1534	OEVBUSLN_V3_LI	 Öffentlicher Verkehr: Buslinien <a href="http://www.geo.lu.ch/shop/data.asp?h_id=340&amp;d_id=1534">http://www.geo.lu.ch/shop/data.asp?h_id=340&amp;d_id=1534</a> <i>Buslinien mit mindestens einer Teilstrecke im Kanton Luzern</i>	30.11.2020
	14902	OEVHEAST_V2_PY 1	 Öffentlicher Verkehr: Haltestelleneinzugsgebiete mit Angebotsstufen, 1'000-Meter-Radius <a href="http://www.geo.lu.ch/shop/data.asp?h_id=340&amp;d_id=14902">http://www.geo.lu.ch/shop/data.asp?h_id=340&amp;d_id=14902</a> <i>Öffentlicher Verkehr: Haltestelleneinzugsgebiete mit Angebotsstufen auf Basis von Kreisradien, wobei bei mehreren Angebotsstufen auf der gleichen Fläche, diejenige mit dem höchsten Angebot eingesetzt wird.</i>	02.03.2021











## Verfügbare Datensätze

Hauptkategorie	ID	Dateiname	Datei-Inhalt	Stand
<b>P Verkehr</b>				
	14901	OEVHEAST_V2_PY 2	 Öffentlicher Verkehr: Haltestelleneinzugsgebiete mit Angebotsstufen, 300-Meter-Radius <a href="http://www.geo.lu.ch/shop/data.asp?h_id=340&amp;d_id=14901">http://www.geo.lu.ch/shop/data.asp?h_id=340&amp;d_id=14901</a> <i>Öffentlicher Verkehr: Haltestelleneinzugsgebiete mit Angebotsstufen auf Basis von Kreisradien, wobei bei mehreren Angebotsstufen auf der gleichen Fläche, diejenige mit dem höchsten Angebot eingesetzt wird.</i>	02.03.2021
	14927	OEVHEAST_V2_PY 3	 Öffentlicher Verkehr: Haltestelleneinzugsgebiete mit Angebotsstufen, 300- und 1'000-Meter-Radius <a href="http://www.geo.lu.ch/shop/data.asp?h_id=340&amp;d_id=14927">http://www.geo.lu.ch/shop/data.asp?h_id=340&amp;d_id=14927</a> <i>Öffentlicher Verkehr: Haltestelleneinzugsgebiete mit Angebotsstufen auf Basis von Kreisradien, wobei bei mehreren Angebotsstufen auf der gleichen Fläche, diejenige mit dem höchsten Angebot eingesetzt wird.</i>	02.03.2021
	246	OEVHSTXX_V2_PT	 Öffentlicher Verkehr: Haltestellen <a href="http://www.geo.lu.ch/shop/data.asp?h_id=340&amp;d_id=246">http://www.geo.lu.ch/shop/data.asp?h_id=340&amp;d_id=246</a> <i>Haltestellen öffentlicher Verkehr: Bus-, Schiff-, Bahn- und Bergbahnhaltstellen. Zusätzlich Angaben zu Anzahl Einwohner und Arbeitsplätzen im Einzugsbereich der Haltestellen (aus jährlicher Haltestellenstatistik des Verkehrsverbunds Luzern).</i>	31.12.2020
	2047	OEVSCHIF_V1_LI	 Öffentlicher Verkehr: Schifflinien <a href="http://www.geo.lu.ch/shop/data.asp?h_id=340&amp;d_id=2047">http://www.geo.lu.ch/shop/data.asp?h_id=340&amp;d_id=2047</a> <i>Schifflinien mit Zweck der Siedlungerschliessung</i>	05.08.2015
	1455	SMOBIKXX_V1_LI	  SchweizMobil: Bikeland <a href="http://www.geo.lu.ch/shop/data.asp?h_id=340&amp;d_id=1455">http://www.geo.lu.ch/shop/data.asp?h_id=340&amp;d_id=1455</a> <i>Bikerouten von SchweizMobil: Bikeland</i>	01.02.2015
	1453	SMOKANUX_V1_LI	  SchweizMobil: Kanuland <a href="http://www.geo.lu.ch/shop/data.asp?h_id=340&amp;d_id=1453">http://www.geo.lu.ch/shop/data.asp?h_id=340&amp;d_id=1453</a> <i>Paddelrouten von SchweizMobil: Kanuland</i>	01.02.2015
	1454	SMOSKATE_V1_LI	  SchweizMobil: Skatingland <a href="http://www.geo.lu.ch/shop/data.asp?h_id=340&amp;d_id=1454">http://www.geo.lu.ch/shop/data.asp?h_id=340&amp;d_id=1454</a> <i>Skatingrouten von SchweizMobil Skatingland</i>	01.02.2015
	1451	SMOVELOX_V1_LI	  SchweizMobil: Veloland <a href="http://www.geo.lu.ch/shop/data.asp?h_id=340&amp;d_id=1451">http://www.geo.lu.ch/shop/data.asp?h_id=340&amp;d_id=1451</a> <i>Velorouten von SchweizMobil: Veloland</i>	01.02.2015
	1452	SMOWANDR_V1_LI	  SchweizMobil: Wanderland <a href="http://www.geo.lu.ch/shop/data.asp?h_id=340&amp;d_id=1452">http://www.geo.lu.ch/shop/data.asp?h_id=340&amp;d_id=1452</a> <i>Wanderrouen von SchweizMobil: Wanderland</i>	01.02.2015
	2102	STRWGACH_V3_LI	 Strassen und Wege: Achsen UP <a href="http://www.geo.lu.ch/shop/data.asp?h_id=340&amp;d_id=2102">http://www.geo.lu.ch/shop/data.asp?h_id=340&amp;d_id=2102</a> <i>Achsgeometrie der Strassen und Wege des Kantons Luzern</i>	13.04.2021
	2140	STRWGKAT_V4_LI	 Strassen und Wege: Strassenkategorien <a href="http://www.geo.lu.ch/shop/data.asp?h_id=340&amp;d_id=2140">http://www.geo.lu.ch/shop/data.asp?h_id=340&amp;d_id=2140</a> <i>Strassen und Wege auf Grundlage der amtlichen Vermessung, mit Mittelachsen-Konstruktionen.</i>	05.01.2021
	15240	STRWGKRE_V1_PT	 Strassen und Wege: Kreisel <a href="http://www.geo.lu.ch/shop/data.asp?h_id=340&amp;d_id=15240">http://www.geo.lu.ch/shop/data.asp?h_id=340&amp;d_id=15240</a> <i>Verwendung zur Kennzeichnung der Kreisel entlang der Kantons-, Gemeinde- und Privatstrassen.</i>	31.03.2021












## Verfügbare Datensätze

Hauptkategorie	ID	Dateiname	Datei-Inhalt	Stand
<b>P Verkehr</b>				
	1510	WANDRWEG_V1_LI	 Wanderwege <a href="http://www.geo.lu.ch/shop/data.asp?h_id=340&amp;d_id=1510">http://www.geo.lu.ch/shop/data.asp?h_id=340&amp;d_id=1510</a> <i>Wanderwegnetz des Kantons Luzern</i>	31.03.2021
	1424	WIDIGEFS_V1_RT	 Winterdienst: Gefahrenstellen <a href="http://www.geo.lu.ch/shop/data.asp?h_id=340&amp;d_id=1424">http://www.geo.lu.ch/shop/data.asp?h_id=340&amp;d_id=1424</a> <i>Gefahrenstypen der Streurouten auf Kantonsstrassen, Nationalstrassen und Zusatzrouten</i>	01.10.2010
	1359	WIDIKLIM_V1_PY	 Winterdienst: Klimazonen <a href="http://www.geo.lu.ch/shop/data.asp?h_id=340&amp;d_id=1359">http://www.geo.lu.ch/shop/data.asp?h_id=340&amp;d_id=1359</a> <i>Einteilung des Gebietes Winterdienst Kanton Luzern und zentras in verschiedene Klimazonen</i>	01.09.2009
	1360	WIDIMEKA_V1_PT	 Winterdienst: Meteo- und Kamerastationen <a href="http://www.geo.lu.ch/shop/data.asp?h_id=340&amp;d_id=1360">http://www.geo.lu.ch/shop/data.asp?h_id=340&amp;d_id=1360</a> <i>Meteo-, Klima- und Kamerastationen entlang der Streurouten des Kantons Luzern und der zentras</i>	01.08.2012
	1362	WIDISALZ_V1_PT	 Winterdienst: Salzdepots <a href="http://www.geo.lu.ch/shop/data.asp?h_id=340&amp;d_id=1362">http://www.geo.lu.ch/shop/data.asp?h_id=340&amp;d_id=1362</a> <i>Salzdepots für Winterdienst Kanton Luzern und zentras</i>	01.08.2012
	1358	WIDISTRK_V1_RT	 Winterdienst: Streurouten Kantonsstrassen <a href="http://www.geo.lu.ch/shop/data.asp?h_id=340&amp;d_id=1358">http://www.geo.lu.ch/shop/data.asp?h_id=340&amp;d_id=1358</a> <i>Streurouten, für die das KSI (vif) zuständig ist. Mehrheitlich handelt es sich um Kantonsstrassen, es können aber auch Gemeindestrassen oder ausserkantonale Strecken vorkommen.</i>	01.08.2012
	1361	WIDISTRN_V1_LI	 Winterdienst: Streurouten Nationalstrassen <a href="http://www.geo.lu.ch/shop/data.asp?h_id=340&amp;d_id=1361">http://www.geo.lu.ch/shop/data.asp?h_id=340&amp;d_id=1361</a> <i>Streustrecken, für die zentras zuständig ist. Mehrheitlich handelt es sich um Nationalstrassen, es können aber auch Strecken auf Kantonsstrassen vorkommen.</i>	01.08.2012
	230	WLDSTRXX_V1_LI	 Waldstrassen <a href="http://www.geo.lu.ch/shop/data.asp?h_id=340&amp;d_id=230">http://www.geo.lu.ch/shop/data.asp?h_id=340&amp;d_id=230</a> <i>Lastwagenbefahrbare Waldstrassen</i>	31.12.2020
<b>Q1 Energie</b>				
	1211	AVRHRBSR_V2_PT	 AV Rohrleitungen (Linien): Beschriftungen <a href="http://www.geo.lu.ch/shop/data.asp?h_id=351&amp;d_id=1211">http://www.geo.lu.ch/shop/data.asp?h_id=351&amp;d_id=1211</a> <i>Daten der amtlichen Vermessung (MOPublic): Beschriftung Rohrleitungen, Linien</i>	21.03.2021
	1210	AVRHRXXX_V2_LI	 AV Rohrleitungen (Linien) <a href="http://www.geo.lu.ch/shop/data.asp?h_id=351&amp;d_id=1210">http://www.geo.lu.ch/shop/data.asp?h_id=351&amp;d_id=1210</a> <i>Daten der amtlichen Vermessung (MOPublic): Rohrleitung, Linien</i>	21.03.2021
	15129	ENEPLANS_V1_PY	 Energieplanungen: Planungsstand <a href="http://www.geo.lu.ch/shop/data.asp?h_id=351&amp;d_id=15129">http://www.geo.lu.ch/shop/data.asp?h_id=351&amp;d_id=15129</a> <i>Es werden Gebiete gezeigt, welche bereits über eine regionale oder kommunale Energieplanung verfügen.</i>	05.02.2020
	14794	ENERPLAN_V1_PY	 Energieplanung <a href="http://www.geo.lu.ch/shop/data.asp?h_id=351&amp;d_id=14794">http://www.geo.lu.ch/shop/data.asp?h_id=351&amp;d_id=14794</a> <i>Gebiete der Energieplanung mit Informationen zu Energieträger, Gebietstyp (Massnahmegebiete/Verbundsgebiete) und Massnahmen mit Links zum Massnahmeblatt in PDF und der kompletten Energieplanung als Dokument.</i>	19.03.2020
























# Verfügbare Datensätze

Hauptkategorie	ID	Dateiname	Datei-Inhalt	Stand
Q1 Energie	1283	EWNARAEV_V2_PY	 Erdwärmenutzung: ARA-Einleitungsverbot <a href="http://www.geo.lu.ch/shop/data.asp?h_id=351&amp;d_id=1283">http://www.geo.lu.ch/shop/data.asp?h_id=351&amp;d_id=1283</a> <i>Gebiete mit ARA-Einleitungsverbot. Erdwärmenutzung ist nur mit Auflagen zulässig.</i>	24.01.2020
	1276	EWNBNGWV_V2_PY	 Erdwärmenutzung: bedingt nutzbare Grundwasservorkommen <a href="http://www.geo.lu.ch/shop/data.asp?h_id=351&amp;d_id=1276">http://www.geo.lu.ch/shop/data.asp?h_id=351&amp;d_id=1276</a> <i>Bedingt nutzbare Grundwasservorkommen: Gewässerschutzbereiche Au, Gebiete geringer Grundwassermächtigkeit sowie urbane Gebiete. Erdwärmenutzung ist nur mit Auflagen zulässig.</i>	24.01.2020
	15127	EWNBSTAN_V1_PY	 Erdwärmenutzung: Belastete Standorte <a href="http://www.geo.lu.ch/shop/data.asp?h_id=351&amp;d_id=15127">http://www.geo.lu.ch/shop/data.asp?h_id=351&amp;d_id=15127</a> <i>Flächen mit belasteten Standorten, bei den mögliche Auswirkungen auf die Umwelt bestehen. Erdwärmenutzung ist nur nach Vorabklärungen zulässig.</i>	24.01.2020
	1285	EWNEGASV_V2_PY	 Erdwärmenutzung: Erdgasvorkommen <a href="http://www.geo.lu.ch/shop/data.asp?h_id=351&amp;d_id=1285">http://www.geo.lu.ch/shop/data.asp?h_id=351&amp;d_id=1285</a> <i>Gebiete mit möglicher Gefährdung durch Erdgasvorkommen. Erdwärmenutzung ist nur mit Auflagen zulässig.</i>	24.01.2020
	1279	EWNNGWV_V2_PY	 Erdwärmenutzung: genutzte Grundwasservorkommen <a href="http://www.geo.lu.ch/shop/data.asp?h_id=351&amp;d_id=1279">http://www.geo.lu.ch/shop/data.asp?h_id=351&amp;d_id=1279</a> <i>Gewässerschutzbereich Au, Grundwasservorkommen, die der Trinkwasserversorgung dienen und Gebiete mit mehreren Grundwasserstockwerken. Erdwärmenutzung ist nicht zulässig.</i>	24.01.2020
	1280	EWNGPUBA_V2_PY	 Erdwärmenutzung: geogene Probleme, unterirdische Bauwerke und Arteser <a href="http://www.geo.lu.ch/shop/data.asp?h_id=351&amp;d_id=1280">http://www.geo.lu.ch/shop/data.asp?h_id=351&amp;d_id=1280</a> <i>Gebiete mit bekannten geogenen Problemen (z.B. artesisch gespanntes Kluftgrundwasser) sowie Gebiete mit Untertagebau. Erdwärmenutzung ist nicht zulässig.</i>	24.01.2020
	1278	EWNGRWZA_V2_PY	 Erdwärmenutzung: Grundwasserschutzzonen und -areale <a href="http://www.geo.lu.ch/shop/data.asp?h_id=351&amp;d_id=1278">http://www.geo.lu.ch/shop/data.asp?h_id=351&amp;d_id=1278</a> <i>Grundwasserschutzzonen und Grundwasserschutzzonareale. Erdwärmenutzung ist nicht zulässig.</i>	24.01.2020
	15128	EWNGUBAU_V1_PY	 Erdwärmenutzung: geplante unterirdische Bauwerke <a href="http://www.geo.lu.ch/shop/data.asp?h_id=351&amp;d_id=15128">http://www.geo.lu.ch/shop/data.asp?h_id=351&amp;d_id=15128</a> <i>Gebiete in welchen unterirdische Bauwerke geplant sind. Erdwärmenutzung ist grundsätzlich erlaubt. Die Bauausführung des geplanten Bauwerks kann jedoch zum Verlust der Erdsonden führen.</i>	24.01.2020
	1284	EWNKLUFV_V2_PY	 Erdwärmenutzung: Kluftwasser <a href="http://www.geo.lu.ch/shop/data.asp?h_id=351&amp;d_id=1284">http://www.geo.lu.ch/shop/data.asp?h_id=351&amp;d_id=1284</a> <i>Gebiete mit potenziell gespanntem Kluftgrundwasser. Erdwärmenutzung ist nur mit Auflagen zulässig.</i>	24.01.2020
	1282	EWNNGWV_V2_PY	 Erdwärmenutzung: nicht nutzbare Grundwasservorkommen <a href="http://www.geo.lu.ch/shop/data.asp?h_id=351&amp;d_id=1282">http://www.geo.lu.ch/shop/data.asp?h_id=351&amp;d_id=1282</a> <i>Geringmächtige, nicht nutzbare Grundwasservorkommen ausserhalb Gewässerschutzbereich Au. Für die Erdwärmenutzung unproblematische Bereiche.</i>	24.01.2020

# Verfügbare Datensätze


























Hauptkategorie	ID	Dateiname	Datei-Inhalt	Stand
<b>Q1 Energie</b>				
	1275	EWNRANDG_V2_PY	 Erdwärmenutzung: Randgebiete Gewässerschutzbereich Au <a href="http://www.geo.lu.ch/shop/data.asp?h_id=351&amp;d_id=1275">http://www.geo.lu.ch/shop/data.asp?h_id=351&amp;d_id=1275</a> <i>Randgebiete des Gewässerschutzbereichs Au ohne Grundwasserführung. Aus der Sicht des Gewässerschutzes für die Erdwärmenutzung unproblematische Bereiche</i>	24.01.2020
	1281	EWNROTSC_V2_PY	 Erdwärmenutzung: Rutschungen <a href="http://www.geo.lu.ch/shop/data.asp?h_id=351&amp;d_id=1281">http://www.geo.lu.ch/shop/data.asp?h_id=351&amp;d_id=1281</a> <i>Rutschungen innerhalb von Bauzonen. Erdwärmenutzung ist nur nach Vorabklärungen zulässig.</i>	24.01.2020
	1274	EWNUGWS_V2_P Y	 Erdwärmenutzung: übrige Bereiche und Gewässerschutzbereich Ao <a href="http://www.geo.lu.ch/shop/data.asp?h_id=351&amp;d_id=1274">http://www.geo.lu.ch/shop/data.asp?h_id=351&amp;d_id=1274</a> <i>Übrige Bereiche Üb sowie Gewässerschutzbereich Ao. Aus der Sicht des Gewässerschutzes für die Erdwärmenutzung unproblematische Bereiche</i>	24.01.2020
	1905	GEBENKMR_V1_VIE W1	 Gebäudeenergiebedarf: Hektarraster <a href="http://www.geo.lu.ch/shop/data.asp?h_id=351&amp;d_id=1905">http://www.geo.lu.ch/shop/data.asp?h_id=351&amp;d_id=1905</a> <i>Aggregierte räumliche Darstellung des Gebäudeenergiebedarfs und der Energieträger. Unter Gebäudeenergiebedarf wird die pro Gebäude für Heizung und Warmwassergewinnung pro Jahr benötigte Energie verstanden.</i>	20.08.2014
	1906	GEBENKMR_V1_VIE W2	 Gebäudeenergiebedarf: Kilometerraster <a href="http://www.geo.lu.ch/shop/data.asp?h_id=351&amp;d_id=1906">http://www.geo.lu.ch/shop/data.asp?h_id=351&amp;d_id=1906</a> <i>Aggregierte räumliche Darstellung des Gebäudeenergiebedarfs und der Energieträger. Unter Gebäudeenergiebedarf wird die pro Gebäude für Heizung und Warmwassergewinnung pro Jahr benötigte Energie verstanden.</i>	20.08.2014
	15009	SOLPKT18_V2_PY	 Solarpotentialkataster 2018: Teildachflächen <a href="http://www.geo.lu.ch/shop/data.asp?h_id=351&amp;d_id=15009">http://www.geo.lu.ch/shop/data.asp?h_id=351&amp;d_id=15009</a> <i>Der Solarpotentialkataster 2018 enthält Teildachflächen mit Kennwerten zum Solarenergiepotential sowie zugrundeliegende und abgeleitete Informationen.</i>	09.08.2019
	23	TANKANLX_V1_PT	  Tankanlagen <a href="http://www.geo.lu.ch/shop/data.asp?h_id=351&amp;d_id=23">http://www.geo.lu.ch/shop/data.asp?h_id=351&amp;d_id=23</a> <i>Freistehende, grössere Tankanlagen</i>	31.12.2020
	1542	WASKRFTW_V1_PT	 Wasserkraftwerke <a href="http://www.geo.lu.ch/shop/data.asp?h_id=351&amp;d_id=1542">http://www.geo.lu.ch/shop/data.asp?h_id=351&amp;d_id=1542</a> <i>Wasserkraftwerke im Kanton Luzern</i>	31.12.2009
<b>Q2 Wasser- und Abfallssysteme</b>				
	13	ARAABWAS_V1_LI	 Abwasserreinigungsanlagen: Abwasserleitungen <a href="http://www.geo.lu.ch/shop/data.asp?h_id=352&amp;d_id=13">http://www.geo.lu.ch/shop/data.asp?h_id=352&amp;d_id=13</a> <i>Abwasserleitungen der Abwasserreinigungsanlagen mit Angaben zum Baustand</i>	01.01.2003
	12	ARAANLAG_V1_PT	 Abwasserreinigungsanlagen <a href="http://www.geo.lu.ch/shop/data.asp?h_id=352&amp;d_id=12">http://www.geo.lu.ch/shop/data.asp?h_id=352&amp;d_id=12</a> <i>Abwasserreinigungsanlagen mit Angaben zu Kapazität, Typ, Name, biolog. Reinigungseffizienz</i>	01.01.2003

## Verfügbare Datensätze


















Hauptkategorie	ID	Dateiname	Datei-Inhalt	Stand
<b>Q2 Wasser- und Abfallsysteme</b>				
	207	ENSRGANL_V1_PT	 Entsorgungsanlagen <a href="http://www.geo.lu.ch/shop/data.asp?h_id=352&amp;d_id=207">http://www.geo.lu.ch/shop/data.asp?h_id=352&amp;d_id=207</a> <i>Entsorgungsanlagen wie Inertstoff-, Reaktor-, Reststoffdeponien</i>	06.06.2017
	1835	GRWASFAS_V2_PT	  Grundwasser: Fassungen <a href="http://www.geo.lu.ch/shop/data.asp?h_id=352&amp;d_id=1835">http://www.geo.lu.ch/shop/data.asp?h_id=352&amp;d_id=1835</a> <i>Hydrogeologische Objekte: Grundwasserfassungen</i>	04.05.2021
	1841	GRWASHFS_V2_LI	  Grundwasser: Horizontalfilterstrecken <a href="http://www.geo.lu.ch/shop/data.asp?h_id=352&amp;d_id=1841">http://www.geo.lu.ch/shop/data.asp?h_id=352&amp;d_id=1841</a> <i>Hydrogeologische Objekte: Horizontalfilterstrecke</i>	17.04.2018
	1425	LKABWZGM_V1_PY	 Leitungskataster Abwasser (Gemeinden): Zuständigkeiten <a href="http://www.geo.lu.ch/shop/data.asp?h_id=352&amp;d_id=1425">http://www.geo.lu.ch/shop/data.asp?h_id=352&amp;d_id=1425</a> <i>Kommunale Zuständigkeiten für den Leitungskataster Abwasser</i>	18.03.2021
	1418	LKWASZUS_V1_PY	 Leitungskataster Wasser: Zuständigkeiten <a href="http://www.geo.lu.ch/shop/data.asp?h_id=352&amp;d_id=1418">http://www.geo.lu.ch/shop/data.asp?h_id=352&amp;d_id=1418</a> <i>Kommunale Zuständigkeiten für den Leitungskataster Wasser</i>	14.09.2020
	1839	OFWASFAS_V1_PT	  Oberflächenwasser: Fassungen <a href="http://www.geo.lu.ch/shop/data.asp?h_id=352&amp;d_id=1839">http://www.geo.lu.ch/shop/data.asp?h_id=352&amp;d_id=1839</a> <i>Hydrogeologische Objekte: Oberflächenwasserfassung</i>	04.05.2021
	1846	OFWASFLT_V2_LI	  Oberflächenwasser: Fassungsleitungen <a href="http://www.geo.lu.ch/shop/data.asp?h_id=352&amp;d_id=1846">http://www.geo.lu.ch/shop/data.asp?h_id=352&amp;d_id=1846</a> <i>Hydrogeologische Objekte: Oberflächenwasser-Fassungsleitung</i>	04.05.2018
	1844	OFWASRBW_V1_PT	  Oberflächenwasser: Rohwasserbauwerke <a href="http://www.geo.lu.ch/shop/data.asp?h_id=352&amp;d_id=1844">http://www.geo.lu.ch/shop/data.asp?h_id=352&amp;d_id=1844</a> <i>Hydrogeologische Objekte: Rohwasserbauwerk</i>	04.05.2021
	1845	QLWASFAS_V2_LI	  Quellwasser: Fassungsableitungen <a href="http://www.geo.lu.ch/shop/data.asp?h_id=352&amp;d_id=1845">http://www.geo.lu.ch/shop/data.asp?h_id=352&amp;d_id=1845</a> <i>Hydrogeologische Objekte: Quellwasser-Fassungsableitung</i>	13.11.2020
	1843	QLWASFLT_V2_LI	  Quellwasser: Fassungsleitungen <a href="http://www.geo.lu.ch/shop/data.asp?h_id=352&amp;d_id=1843">http://www.geo.lu.ch/shop/data.asp?h_id=352&amp;d_id=1843</a> <i>Hydrogeologische Objekte: Quellwasser-Fassungsleitung</i>	13.11.2020
	1837	QLWASQFP_V1_PT	  Quellwasser: Quellfassungspunkte <a href="http://www.geo.lu.ch/shop/data.asp?h_id=352&amp;d_id=1837">http://www.geo.lu.ch/shop/data.asp?h_id=352&amp;d_id=1837</a> <i>Hydrogeologische Objekte: Quellfassungspunkt</i>	04.05.2021
	1840	QLWASQSC_V1_PT	  Quellwasser: Quellschächte <a href="http://www.geo.lu.ch/shop/data.asp?h_id=352&amp;d_id=1840">http://www.geo.lu.ch/shop/data.asp?h_id=352&amp;d_id=1840</a> <i>Hydrogeologische Objekte: Quellschacht</i>	04.05.2021
	1848	WSNTZRGL_V2_LI	  Wassernutzung: Rückgabeleitungen <a href="http://www.geo.lu.ch/shop/data.asp?h_id=352&amp;d_id=1848">http://www.geo.lu.ch/shop/data.asp?h_id=352&amp;d_id=1848</a> <i>Hydrogeologische Objekte: Rückgabelleitung</i>	05.06.2019
















# Verfügbare Datensätze

Hauptkategorie	ID	Dateiname	Datei-Inhalt	Stand
<b>Q2 Wasser- und Abfallsysteme</b>				
	2068	WVATLXXX_V1_RA S	  Wasserversorgungsatlas  <a href="http://www.geo.lu.ch/shop/data.asp?h_id=352&amp;d_id=2068">http://www.geo.lu.ch/shop/data.asp?h_id=352&amp;d_id=2068</a>  <i>Wasserversorgungsatlas (WVA): Inventar der Wasserversorgungsanlagen und Grundwasservorkommen des Kantons Luzern</i>	04.07.2002
<b>Q3 Kommunikation</b>				
	404	MFNKSTAO_V1_PT	  Mobilfunkstandorte  <a href="http://www.geo.lu.ch/shop/data.asp?h_id=353&amp;d_id=404">http://www.geo.lu.ch/shop/data.asp?h_id=353&amp;d_id=404</a>  <i>Mobilfunkstandorte mit Betreiber- und Funkdienstangaben</i>	01.05.2017
<b>S Landwirtschaft</b>				
	1294	BIENSTAO_V3_PT	 Bienenstandorte  <a href="http://www.geo.lu.ch/shop/data.asp?h_id=370&amp;d_id=1294">http://www.geo.lu.ch/shop/data.asp?h_id=370&amp;d_id=1294</a>  <i>Standorte der Bienenstöcke im Kanton Luzern</i>	16.03.2021
	124	FFF01KOF_V1_PY	  Fruchtfolgeflächen 2001: Kontingentsflächen  <a href="http://www.geo.lu.ch/shop/data.asp?h_id=370&amp;d_id=124">http://www.geo.lu.ch/shop/data.asp?h_id=370&amp;d_id=124</a>  <i>FFF-Kontingentsflächen 2001, Basis für die FFF-Statistik 2001</i>	01.01.2001
	1532	FFF05KOF_V1_PY	  Fruchtfolgeflächen 2005: Kontingentsflächen  <a href="http://www.geo.lu.ch/shop/data.asp?h_id=370&amp;d_id=1532">http://www.geo.lu.ch/shop/data.asp?h_id=370&amp;d_id=1532</a>  <i>FFF-Kontingentsflächen 2005, Basis für die FFF-Statistik 2005</i>	31.12.2005
	1511	FFF10KOF_V1_PY	  Fruchtfolgeflächen 2010: Kontingentsflächen  <a href="http://www.geo.lu.ch/shop/data.asp?h_id=370&amp;d_id=1511">http://www.geo.lu.ch/shop/data.asp?h_id=370&amp;d_id=1511</a>  <i>FFF-Kontingentsflächen 2010, Basis für die FFF-Statistik 2010</i>	31.12.2010
	1725	FFF11KOF_V1_PY	  Fruchtfolgeflächen 2011: Kontingentsflächen  <a href="http://www.geo.lu.ch/shop/data.asp?h_id=370&amp;d_id=1725">http://www.geo.lu.ch/shop/data.asp?h_id=370&amp;d_id=1725</a>  <i>FFF-Kontingentsflächen 2011, Basis für die FFF-Statistik 2011</i>	31.12.2011
	1655	FFF12KOF_V1_PY	  Fruchtfolgeflächen 2012: Kontingentsflächen  <a href="http://www.geo.lu.ch/shop/data.asp?h_id=370&amp;d_id=1655">http://www.geo.lu.ch/shop/data.asp?h_id=370&amp;d_id=1655</a>  <i>FFF-Kontingentsflächen 2012, Basis für die FFF-Statistik 2012</i>	31.12.2012
	1866	FFF13KOF_V1_PY	  Fruchtfolgeflächen 2013: Kontingentsflächen  <a href="http://www.geo.lu.ch/shop/data.asp?h_id=370&amp;d_id=1866">http://www.geo.lu.ch/shop/data.asp?h_id=370&amp;d_id=1866</a>  <i>FFF-Kontingentsflächen 2013, Basis für die FFF-Statistik 2013</i>	31.12.2013
	1990	FFF14KOF_V1_PY	  Fruchtfolgeflächen 2014: Kontingentsflächen  <a href="http://www.geo.lu.ch/shop/data.asp?h_id=370&amp;d_id=1990">http://www.geo.lu.ch/shop/data.asp?h_id=370&amp;d_id=1990</a>  <i>FFF-Kontingentsflächen 2014, Basis für die FFF-Statistik 2014</i>	31.12.2014
	2119	FFF15KOF_V1_PY	  Fruchtfolgeflächen 2015: Kontingentsflächen  <a href="http://www.geo.lu.ch/shop/data.asp?h_id=370&amp;d_id=2119">http://www.geo.lu.ch/shop/data.asp?h_id=370&amp;d_id=2119</a>  <i>Fruchtfolgeflächen (FFF), Kontingentsflächen 2015, Basis für die FFF-Statistik 2015</i>	31.12.2015
	2244	FFF16KOF_V1_PY	  Fruchtfolgeflächen 2016: Kontingentsflächen  <a href="http://www.geo.lu.ch/shop/data.asp?h_id=370&amp;d_id=2244">http://www.geo.lu.ch/shop/data.asp?h_id=370&amp;d_id=2244</a>  <i>Fruchtfolgeflächen (FFF), Kontingentsflächen 2016, Basis für die FFF-Statistik 2016</i>	06.06.2017
	14844	FFF17KOF_V1_PY	  Fruchtfolgeflächen 2017: Kontingentsflächen  <a href="http://www.geo.lu.ch/shop/data.asp?h_id=370&amp;d_id=14844">http://www.geo.lu.ch/shop/data.asp?h_id=370&amp;d_id=14844</a>  <i>Fruchtfolgeflächen (FFF), Kontingentsflächen 2017, Basis für die FFF-Statistik 2017</i>	02.07.2018














## Verfügbare Datensätze

Hauptkategorie	ID	Dateiname	Datei-Inhalt	Stand
<b>S Landwirtschaft</b>				
	15049	FFF18KOF_V1_PY	  Fruchtfolgeflächen 2018: Kontingentsflächen <a href="http://www.geo.lu.ch/shop/data.asp?h_id=370&amp;d_id=15049">http://www.geo.lu.ch/shop/data.asp?h_id=370&amp;d_id=15049</a> <i>Fruchtfolgeflächen (FFF), Kontingentsflächen 2018, Basis für die FFF-Statistik 2018</i>	23.07.2019
	15198	FFF19KOF_V1_PY	 Fruchtfolgeflächen 2019: Kontingentsflächen <a href="http://www.geo.lu.ch/shop/data.asp?h_id=370&amp;d_id=15198">http://www.geo.lu.ch/shop/data.asp?h_id=370&amp;d_id=15198</a> <i>Fruchtfolgeflächen (FFF), Kontingentsflächen 2019, Basis für die FFF-Statistik 2019</i>	25.05.2020
	14735	FFF88ERA_V1_PY	  Fruchtfolgeflächen: Erhebung 1988/94, ohne Gebiete Neuerhebung ab 2009 <a href="http://www.geo.lu.ch/shop/data.asp?h_id=370&amp;d_id=14735">http://www.geo.lu.ch/shop/data.asp?h_id=370&amp;d_id=14735</a> <i>Die Erhebung der Fruchtfolgeflächen von 1988/94 ohne neuerhobene Gebiete seit 2009</i>	21.09.2020
	122	FFF94KOF_V1_PY	  Fruchtfolgeflächen 1994: Kontingentsflächen <a href="http://www.geo.lu.ch/shop/data.asp?h_id=370&amp;d_id=122">http://www.geo.lu.ch/shop/data.asp?h_id=370&amp;d_id=122</a> <i>FFF-Kontingentsflächen 1994, Basis für die FFF-Statistik 1994</i>	01.01.1994
	123	FFF97KOF_V1_PY	  Fruchtfolgeflächen 1997: Kontingentsflächen <a href="http://www.geo.lu.ch/shop/data.asp?h_id=370&amp;d_id=123">http://www.geo.lu.ch/shop/data.asp?h_id=370&amp;d_id=123</a> <i>FFF-Kontingentsflächen 1997, Basis für die FFF-Statistik 1997</i>	01.01.1997
	141	FFFE8894_V1_PY	 Fruchtfolgeflächen: Erhebung 1988/94 <a href="http://www.geo.lu.ch/shop/data.asp?h_id=370&amp;d_id=141">http://www.geo.lu.ch/shop/data.asp?h_id=370&amp;d_id=141</a> <i>Potentielle Fruchtfolgeflächen aus der Erhebung von 1988/94 mit unterschiedlichen Qualitäten</i>	01.01.1994
	14734	FFFGEVOL_V1_PY	 Fruchtfolgeflächen: Perimeter Neuerhebungen ab 2009, vollständig erhobene Gemeinden <a href="http://www.geo.lu.ch/shop/data.asp?h_id=370&amp;d_id=14734">http://www.geo.lu.ch/shop/data.asp?h_id=370&amp;d_id=14734</a> <i>Perimeter mit allen vollständig erhobenen Gemeinden, welcher die aktuelle FFF-Neuerhebung, seit 2009 laufend, abgrenzt.</i>	20.07.2020
	14736	FFFK16GE_V1_PY	  Fruchtfolgeflächen: Kontingentsflächen, ohne Gebiete Neuerhebung ab 2009 <a href="http://www.geo.lu.ch/shop/data.asp?h_id=370&amp;d_id=14736">http://www.geo.lu.ch/shop/data.asp?h_id=370&amp;d_id=14736</a> <i>Fruchtfolgeflächen 2019: Kontingentsflächen ohne die seit 2009 vollständig erhobenen Gemeinden</i>	21.09.2020
	1946	FFFKOMPf_V1_PY	 Fruchtfolgeflächen: Kompensationsflächen <a href="http://www.geo.lu.ch/shop/data.asp?h_id=370&amp;d_id=1946">http://www.geo.lu.ch/shop/data.asp?h_id=370&amp;d_id=1946</a> <i>Neu ausgeschiedene oder erhobene Fruchtfolgeflächen (FFF) nach Kriterien von 2013, um Einzonungen im Baugebiet zu kompensieren.</i>	01.03.2021
	2148	FFFNEUER_V1_PY	 Fruchtfolgeflächen: Neuerhebungen (FFF-Kriterien Bund) <a href="http://www.geo.lu.ch/shop/data.asp?h_id=370&amp;d_id=2148">http://www.geo.lu.ch/shop/data.asp?h_id=370&amp;d_id=2148</a> <i>Fruchtfolgeflächen: Neuerhebungen nach FAL (Eidg. Forschungsanstalt für Agrarökologie/Landbau) von ganzen Gemeindegebieten. Die Ausscheidung der Fruchtfolgeflächen erfolgte gemäss den Kriterien des Bundes: Pflanzennutzbare Gründigkeit mind. 40 cm, Hangneigung max. 18 %.</i>	30.06.2016
	14738	FFFNEUGE_V1_PY	  Fruchtfolgeflächen: Neuerhebung ab 2009, vollständig erhobene Gemeinden (FFF-Kriterien Bund) <a href="http://www.geo.lu.ch/shop/data.asp?h_id=370&amp;d_id=14738">http://www.geo.lu.ch/shop/data.asp?h_id=370&amp;d_id=14738</a> <i>Die Fruchtfolgeflächen-Neuerhebung ab 2009 bezogen auf vollständig erhobene Gemeinden. Die Ausscheidung der Fruchtfolgeflächen erfolgte gemäss den Kriterien des Bundes: Pflanzennutzbare Gründigkeit mind. 40 cm, Hangneigung max. 18 %.</i>	07.09.2017














## Verfügbare Datensätze

Hauptkategorie	ID	Dateiname	Datei-Inhalt	Stand
<b>S Landwirtschaft</b>				
	14894	FFFNEULU_V1_PY	  Fruchtfolgeflächen: Neuerhebungen (FFF-Kriterien Kt. LU) <a href="http://www.geo.lu.ch/shop/data.asp?h_id=370&amp;d_id=14894">http://www.geo.lu.ch/shop/data.asp?h_id=370&amp;d_id=14894</a> <i>Fruchtfolgeflächen:            Neuerhebungen nach FAL (Eidg. Forschungsanstalt für            Agrarökologie/Landbau) von            ganzen Gemeindegebieten. Die Ausscheidung der            Fruchtfolgeflächen erfolgte            gemäss den Kriterien des Kantons Luzern: Pflanzennutzbare            Gründigkeit mind. 50 cm, Hangneigung max. 25 %.</i>	20.07.2020
	14737	FFFNEUPE_V1_PY	  Fruchtfolgeflächen: Neuerhebungen ab 2009 (FFF-Kriterien Bund) <a href="http://www.geo.lu.ch/shop/data.asp?h_id=370&amp;d_id=14737">http://www.geo.lu.ch/shop/data.asp?h_id=370&amp;d_id=14737</a> <i>Fruchtfolgeflächen-Neuerhebung ab 2009 mit vollständigem            Perimeter. Die Ausscheidung der Fruchtfolgeflächen erfolgte            gemäss den Kriterien des Bundes: Pflanzennutzbare Gründigkeit            mind. 40 cm, Hangneigung max. 18 %.</i>	14.08.2017
	14893	FFFNLUGE_V2_PY	  Fruchtfolgeflächen: Neuerhebung ab 2009, vollständig erhobene Gemeinden (FFF-Kriterien Kt. LU) <a href="http://www.geo.lu.ch/shop/data.asp?h_id=370&amp;d_id=14893">http://www.geo.lu.ch/shop/data.asp?h_id=370&amp;d_id=14893</a> <i>Die Fruchtfolgeflächen-Neuerhebung ab 2009 bezogen auf            vollständig erhobene Gemeinden. Die Ausscheidung der            Fruchtfolgeflächen erfolgte gemäss den Kriterien des Kantons            Luzern: Pflanzennutzbare Gründigkeit mind. 50 cm, Hangneigung            max. 25 %.</i>	20.07.2020
	14733	FFFNPERI_V1_PY	 Fruchtfolgeflächen: Perimeter Neuerhebungen ab 2009 <a href="http://www.geo.lu.ch/shop/data.asp?h_id=370&amp;d_id=14733">http://www.geo.lu.ch/shop/data.asp?h_id=370&amp;d_id=14733</a> <i>Perimeter, welcher die aktuelle neue FFF-Qualitätserhebung            abgrenzt (seit 2009 laufend).</i>	19.03.2021
	15023	FFFPLAKA_V1_PY	 Fruchtfolgeflächen: Kartieretappen <a href="http://www.geo.lu.ch/shop/data.asp?h_id=370&amp;d_id=15023">http://www.geo.lu.ch/shop/data.asp?h_id=370&amp;d_id=15023</a> <i>Darstellung der bereits kartierten und in Zukunft zu kartierenden            Gebiete mit Fruchtfolgeflächen entlang der Entwicklungsachse des            Kantons Luzern.</i>	04.07.2019
	1165	FRBNSOB_V2_PY	 Feuerbrand: Gebiete mit geringer Prävalenz <a href="http://www.geo.lu.ch/shop/data.asp?h_id=370&amp;d_id=1165">http://www.geo.lu.ch/shop/data.asp?h_id=370&amp;d_id=1165</a> <i>Gebiete zur Bekämpfung des Feuerbrandes. Wertvolle Hochstamm-            Obstgärten und Erwerbsobstanlagen sowie deren Umgebung im            Umkreis von 500 m.</i>	18.08.2020
	15246	GEWRMIBE_V1_PY	  Gewässerraum mit Bewirtschaftungseinschränkungen <a href="http://www.geo.lu.ch/shop/data.asp?h_id=370&amp;d_id=15246">http://www.geo.lu.ch/shop/data.asp?h_id=370&amp;d_id=15246</a> <i>Dieser Datensatz zeigt den Gewässerraum mit den            Bewirtschaftungseinschränkungen. Der Gewässerraum ist extensiv            zu gestalten und zu bewirtschaften (GSchG, Art. 36a Abs. 3).            Definierte Abschnitte und Bereiche im Gewässerraum sind davon            nicht betroffen und im Datensatz ausgespart.</i>	07.01.2021
	15200	LWBETRIE_V1_PT	 Landwirtschaftsbetriebe <a href="http://www.geo.lu.ch/shop/data.asp?h_id=370&amp;d_id=15200">http://www.geo.lu.ch/shop/data.asp?h_id=370&amp;d_id=15200</a> <i>Standorte der Landwirtschaftsbetriebe</i>	31.12.2019
	307	LWBETRXX_V2_PT	  Landwirtschaftsbetriebe <a href="http://www.geo.lu.ch/shop/data.asp?h_id=370&amp;d_id=307">http://www.geo.lu.ch/shop/data.asp?h_id=370&amp;d_id=307</a> <i>Landwirtschaftsbetriebe der eidg. Betriebszählung, Sektor 1</i>	29.06.2020

## Verfügbare Datensätze

Hauptkategorie	ID	Dateiname	Datei-Inhalt	Stand
<b>S Landwirtschaft</b>				
	1302	LWBWFBWE_V1_P Y	 Landwirtschaftliche Bewirtschaftungsflächen: Bewirtschaftungseinheiten <a href="http://www.geo.lu.ch/shop/data.asp?h_id=370&amp;d_id=1302">http://www.geo.lu.ch/shop/data.asp?h_id=370&amp;d_id=1302</a> <i>Bewirtschaftungsflächen mit Parzelleninformation unterteilt nach Bewirtschaftungseinheiten (Pachtflächen)</i>	07.10.2019
	1304	LWBWFHLA_V1_PY	 Landwirtschaftliche Bewirtschaftungsflächen: Hanglagen <a href="http://www.geo.lu.ch/shop/data.asp?h_id=370&amp;d_id=1304">http://www.geo.lu.ch/shop/data.asp?h_id=370&amp;d_id=1304</a> <i>Hanglagen der Landwirtschaftlichen Nutzflächen (Bewirtschaftungsflächen)</i>	07.10.2019
	1164	LWBWFNZA_V1_PY	 Landwirtschaftliche Bewirtschaftungsflächen: Nutzungsarten <a href="http://www.geo.lu.ch/shop/data.asp?h_id=370&amp;d_id=1164">http://www.geo.lu.ch/shop/data.asp?h_id=370&amp;d_id=1164</a> <i>Landwirtschaftliche Nutzflächen: Bewirtschaftungsflächen unterschieden nach Landwirtschaftlichen Zonen, Hauptkulturen, Bewirtschaftungseinheiten (Pachtflächen) und Hanglage.</i>	07.10.2019
	121	LWKLIZON_V1_PY	 Landwirtschaftliche Klimazonen <a href="http://www.geo.lu.ch/shop/data.asp?h_id=370&amp;d_id=121">http://www.geo.lu.ch/shop/data.asp?h_id=370&amp;d_id=121</a> <i>Klimazonen durch Klassierung der landwirtschaftlichen Klimaeignung</i>	01.01.1997
	15201	LWPRODST_V1_PT	 Produktionsstätten <a href="http://www.geo.lu.ch/shop/data.asp?h_id=370&amp;d_id=15201">http://www.geo.lu.ch/shop/data.asp?h_id=370&amp;d_id=15201</a> <i>Standorte landwirtschaftlicher Produktionsstätten</i>	31.12.2019
	87	LWZONCHX_V2_PY	  Landwirtschaftliche Zonen Schweiz <a href="http://www.geo.lu.ch/shop/data.asp?h_id=370&amp;d_id=87">http://www.geo.lu.ch/shop/data.asp?h_id=370&amp;d_id=87</a> <i>Landw. Zonengrenzen: Landw. Produktionszonen und Sömmerungsgebiet im Gebiet der Schweiz</i>	26.11.2020
	15192	PERIMELN_V1_PY	 Perimeter landwirtschaftliche Nutzflächen (LN) und Sömmerungsflächen <a href="http://www.geo.lu.ch/shop/data.asp?h_id=370&amp;d_id=15192">http://www.geo.lu.ch/shop/data.asp?h_id=370&amp;d_id=15192</a> <i>Perimeter der landwirtschaftlichen Nutzflächen und Sömmerungsflächen</i>	31.12.2020
	15191	REBBAUKT_V1_PY	 Rebbaukataster <a href="http://www.geo.lu.ch/shop/data.asp?h_id=370&amp;d_id=15191">http://www.geo.lu.ch/shop/data.asp?h_id=370&amp;d_id=15191</a> <i>Kataster der Rebbaugebiete</i>	31.12.2020
	146	REBF1897_V1_PY	 Rebflächen 1897 <a href="http://www.geo.lu.ch/shop/data.asp?h_id=370&amp;d_id=146">http://www.geo.lu.ch/shop/data.asp?h_id=370&amp;d_id=146</a> <i>Historische Rebflächen auf der Grundlage der Dufour-Karte von 1897</i>	01.01.1897
	145	REBF1995_V1_PY	 Rebflächen 1995 <a href="http://www.geo.lu.ch/shop/data.asp?h_id=370&amp;d_id=145">http://www.geo.lu.ch/shop/data.asp?h_id=370&amp;d_id=145</a> <i>Rebflächen auf der Grundlage der Landeskarte 1:25'000 mit Zeitstand 1995</i>	01.01.1995
<b>T Wirtschaftliche Aktivitäten</b>				
	11	ASE93ABG_V1_PY	 Abbaukonzept Steine und Erden 1993: Abbaugebiete <a href="http://www.geo.lu.ch/shop/data.asp?h_id=380&amp;d_id=11">http://www.geo.lu.ch/shop/data.asp?h_id=380&amp;d_id=11</a> <i>Flächige Abbaugebiete</i>	01.01.1993
	49	ASE93KLB_V1_PT	 Abbaukonzept Steine und Erden 1993: Kleinabbaustellen <a href="http://www.geo.lu.ch/shop/data.asp?h_id=380&amp;d_id=49">http://www.geo.lu.ch/shop/data.asp?h_id=380&amp;d_id=49</a> <i>Abbaukonzept Steine und Erden 1993: Übersicht über Kleinabbaustellen</i>	01.01.1993

## Verfügbare Datensätze

Hauptkategorie	ID	Dateiname	Datei-Inhalt	Stand
<b>T Wirtschaftliche Aktivitäten</b>				
	53	ASE93RSV_V1_PY	 Abbaukonzept Steine und Erden 1993: Rohstoffvorkommen <a href="http://www.geo.lu.ch/shop/data.asp?h_id=380&amp;d_id=53">http://www.geo.lu.ch/shop/data.asp?h_id=380&amp;d_id=53</a> <i>Abbaukonzept Steine und Erden 1993: Übersicht über vorhandene Rohstoffvorkommen</i>	01.01.1993
	14807	AVGEGOLF_V1_PY	 Golfplätze Kanton Luzern <a href="http://www.geo.lu.ch/shop/data.asp?h_id=380&amp;d_id=14807">http://www.geo.lu.ch/shop/data.asp?h_id=380&amp;d_id=14807</a> <i>Die Golfplätze des Kantons Luzern.</i>	04.04.2018
	808	BZ001SHX_V1_PT	  Betriebszählung 2000: 1. Sektor, Hektar-Punktraster <a href="http://www.geo.lu.ch/shop/data.asp?h_id=380&amp;d_id=808">http://www.geo.lu.ch/shop/data.asp?h_id=380&amp;d_id=808</a> <i>Eidgenössische Betriebszählung: Statistische Angaben zu Arbeitsstätten und Landwirtschaftsbetrieben</i>	01.01.2000
	809	BZ0123SH_V1_PT	  Betriebszählung 2001: 2. und 3. Sektor, Hektar-Punktraster <a href="http://www.geo.lu.ch/shop/data.asp?h_id=380&amp;d_id=809">http://www.geo.lu.ch/shop/data.asp?h_id=380&amp;d_id=809</a> <i>Eidgenössische Betriebszählung: Statistische Angaben zu Arbeitsstätten der Sektoren II und III</i>	01.01.2001
	580	FISCHREV_V1_LI	 Fischereireviere (Linien) <a href="http://www.geo.lu.ch/shop/data.asp?h_id=380&amp;d_id=580">http://www.geo.lu.ch/shop/data.asp?h_id=380&amp;d_id=580</a> <i>Fischereireviere mit Reviernummer und -namen.</i>	01.01.2004
	579	FISCHREV_V1_PY	 Fischereireviere (Flächen) <a href="http://www.geo.lu.ch/shop/data.asp?h_id=380&amp;d_id=579">http://www.geo.lu.ch/shop/data.asp?h_id=380&amp;d_id=579</a> <i>Fischereireviere mit Reviernummer und -namen.</i>	01.01.2004
	1094	JAGDREVG_V1_LI	 Jagdreviere: Grenzen <a href="http://www.geo.lu.ch/shop/data.asp?h_id=380&amp;d_id=1094">http://www.geo.lu.ch/shop/data.asp?h_id=380&amp;d_id=1094</a> <i>Grenzen der Jagdreviere und kantonalen und eidgenössischen Jagdbanngebiete</i>	11.07.2017
	150	JAGDREVX_V1_PY	 Jagdreviere <a href="http://www.geo.lu.ch/shop/data.asp?h_id=380&amp;d_id=150">http://www.geo.lu.ch/shop/data.asp?h_id=380&amp;d_id=150</a> <i>Jagdreviere und kantonale und eidgenössische Jagdbanngebiete</i>	05.05.2017
	51	KIESAB88_V1_PY	 Kiesabbaustellen 1988 <a href="http://www.geo.lu.ch/shop/data.asp?h_id=380&amp;d_id=51">http://www.geo.lu.ch/shop/data.asp?h_id=380&amp;d_id=51</a> <i>Kiesabbaustellen: Ermittlung durch FFF-Erhebung 1988</i>	01.01.1988
	2057	US12123H_V1_PT	  Unternehmensstruktur 2012: 1., 2. und 3. Sektor, Hektar-Punktraster <a href="http://www.geo.lu.ch/shop/data.asp?h_id=380&amp;d_id=2057">http://www.geo.lu.ch/shop/data.asp?h_id=380&amp;d_id=2057</a> <i>Statistik der Unternehmensstruktur für den 1., 2. und 3. Sektor (Hektaraggregation), ganze Schweiz</i>	28.08.2014