

ZONENPLÄNE

Grundnutzung Bauzone

Wohnzone

Wohnzone 1

Wohnzone 2

Wohnzone 3

Wohnzone 4

Wohnzone Spezial

Arbeitszone

Arbeitszone III

Arbeitszone IV

Wohn- und Arbeitszone
(Mischzone)

Mischzone 2

Mischzone 3

Mischzone 4

Mischzone Spezial

Zone für öffentliche Zwecke

Zone für Sport und Freizeit

Kernzone A

Kernzone B

Grünzone

Sonderbauzone

Deponiezone

Abbauzone

Grundnutzung Nicht-Bauzone

Landwirtschaftszone

Bauernhofzone

Alpwirtschaftszone

Naturschutzzone

Wald

Frehaltezone

Weilerzone

weitere Zonen

Übriges Gebiet A (Strassen,
Bahnen, Gewässer)

Übriges Gebiet B

Übriges Gebiet C (Kt. Natur-
und Landschaftsschutz)

Übriges Gebiet B

Enklave

statische Waldgrenze

statische Waldgrenze

Waldabstandslinie

Gefahrenzonen

Gefährdungsstufe

geringe Gefährdung

mittlere Gefährdung

hohe Gefährdung

Überlagerungen (Flächen)

Ortbildschutzzone

Kulturobjekt

Landschaftsschutzzone

Naturschutzzone

Baumgarten

Natur- und Landschafts-
element bestehend

Natur- und Landschafts-
element neu

Speziallandwirtschaftszone

Freihaltezone

Grünzone

Abbauzone

Deponiezone

Sondernutzungszone

Sonderregelungen

Grundnutzung über/unter
Grundnutzung

Lärmempfindlichkeits-
aufstufung II auf III

Bebauungsplanpflicht (B)

Gestaltungsplanpflicht (G)

Gestaltungsplan
überprüfen (üG)

Bebauungsplan vorhanden

Gestaltungsplan vorhanden

Enteignungsrecht








Hohe Gebäude

Neubaustandort / -bereich






Hecke, Feld- und Ufergehölz

ZONENPLÄNE (fort.)

Überlagerungen (Linien)










-  Rinnsal
-  Eingedoltes öffentliches Gewässer
-  Kulturobjekt
-  Natur- und Landschaftselement bestehend
-  Natur- und Landschaftselement neu
-  Hecke-, Feld- und Ufergehölz
-  Sonderregelung

Überlagerungen (Punkte)





-  Kulturobjekt
-  Hohe Gebäude
-  Natur- und Landschaftselement bestehend
-  Natur- und Landschaftselement neu
-  Sonderregelung

BAULINIEN








nach Strassen und Baulinienplänen

- Art der Baulinie*
-  Arkadenbaulinie
 -  Baulinie für Bauten ohne Wohn- und Arbeitsräume
 -  Baulinie für Kleinbauten
 -  Baulinie für oberirdische Bauteile
 -  Baulinie für unterirdische Bauteile
 -  Bestandesbaulinie
 -  Normalbaulinie
 -  Zwangsbaulinie
 -  andere Baulinie

Rechtsstatus

-  Planungszone, vorläufig rechtswirksam
-  Beschwerde hängig
-  in Bearbeitung
-  rechtskräftig

nach Zonenplänen

-  Baulinie Natur- und Kulturobjekte
-  Baulinie Gewässer
-  Baulinie Leitungen
-  Baulinie Verkehrsanlagen
-  Baulinie Wald
-  Weitere Baulinien
-  bemastete Zonengrenze

SONDERNUTZUNGSPÄNE

Bebauungspläne






-  Perimeter

Gestaltungspläne

-  Perimeter

ORIENTIERENDE INHALTE

Grundwasserschutzareale und -zonen






-  Fassungsbereich (S1)
-  engere Schutzzone (S2)
-  weitere Schutzzone (S3)
-  provisorische Schutzzone
-  Schutzareal

Archäologische Fundstellen

-  Fundstelle

Bauinventar und Denkmalverzeichnis

Bauinventar

-  |  schützenswert
-  |  erhaltenswert
-  Baugruppe

Denkmalverzeichnis

-  |  eingetragenes Objekt