












*Grenzen*

-  Kantonsgrenze
-  Gemeindegrenze

*Bodenbedeckung*

-  Gebäude
-  Strasse, Weg
-  Gewässer, stehend
-  Gewässer, fliessend
-  Wasserbecken
-  Wald, geschlossen
-  übrige bestockte Flächen
-  Wytweide, dicht
-  Fels
-  Geröll, Sand
-  Abbau, Deponie
-  Hoch-, Flachmoor
-  Schilfgürtel
-  Reben
-  Gletscher, Firn
-  Gartenanlage
-  Acker, Wiese, Weide
-  Wytweide, offen
-  übrige Intensivkultur
-  übrige humusierete Flächen
-  übrige vegetationslose Fläch.



*Verkehrsachsen*

-  Autobahn
-  Autostrasse
-  Verbindungsstrasse
-  Bahn
-  Hauptstrasse
-  Nebenstrasse
-  10m - Höhenlinie
-  100m - Höhenlinie
-  Wanderweg

*ÖV-Haltestellen*





-  Bahn
-  Bus / Trolleybus
-  Schiff

### Fixpunkte





-  Lagefixpunkte 1 + 2
-  Lagefixpunkte 3
-  Höhenfixpunkte 1 - 3

### Parzellen








#### *Selbstrechte*

-  (666) proj. Selbstrechtsnummer
-  (666) Selbstrechtsnummer
-  proj. Selbstrecht
-  Selbstrecht



#### *Parzellen*

-  666 proj. Parzellennummer
-  666 Parzellennummer
-  projektierte Parzelle
-  Parzelle








#### *Grenzpunkte*

-  Stein
-  Kunststoffzeichen
-  Bolzen
-  Rohr
-  Pfahl
-  Kreuz
  -  unversichert




### Einzelobjekte

-  Mast, Antenne
-  wichtiger Einzelbaum

### Bodenbedeckung

-  proj. Bodenbedeckung
-  Gebäude
-  befestigt
-  humusiert
-  Gewässer
-  bestockt
-  vegetationslos

*Baulandangebote*

-  arbeiten
-  wohnen
-  wohnen / arbeiten

## BAULINIEN

### Art der Baulinie

- · Arkadenbaulinie
- - B. f. B. ohne Wohn- u. Arbeitsräume
- - Baulinie für Kleinbauten
- Baulinie f. oberird. Bauteile
- Baulinie f. unterird. Bauteile
- - Bestandesbaulinie
- Normalbaulinie
- Zwangsbaulinie
- andere Baulinie

### Rechtsstatus

- Planungszone, vorläufig rechtswirksam
- beschwerdehängig
- in Bearbeitung
- rechtskräftig

## BEBAUUNGSPLÄNE

- Punktelement
- Linienelement
- Flächenelement

- Perimeter

## GESTALTUNGSPLÄNE

- Perimeter

## ZONENPLAN

### Grundnutzung Bauzone

- Wohnzone 1
- Wohnzone 2
- Wohnzone 3
- Wohnzone 4
- Wohnzone Spezial (S)

### Arbeitszone

- Arbeitszone III
- Arbeitszone IV

### Wohn- und Arbeitszone (Mischzone)

- Mischzone 2
- Mischzone 3
- Mischzone 4
- Mischzone Spezial (S)

- Zone für öffentliche Zwecke

- Zone für Sport und Freizeit

- Kernzone A

- Kernzone B

- Grünzone

- Sonderbauzone (B)

- Deponiezone (D)

- Abbauzone (A)

### Grundnutzung Nicht-Bauzone

- Landwirtschaftszone

- Alpwirtschaftszone

- Bauernhofzone (B)

- Naturschutzzone (N)

- Wald

- Freihaltezone

- Weilerzone

### weitere Zonen

- Übriges Gebiet A (ÜA)




- Übriges Gebiet B (ÜB)




- Übriges Gebiet C (ÜC)


- Übriges Gebiet D (ÜD)


- Enklave


**Überlagerungen (Flächen)**

-  Ortsbildschutzzone
-  Archäologische Schutzzone
-  Kulturobjekt

-  Landschaftsschutzzone
-  Naturschutzzone
-  Baumgarten




-  Grundwasserschutzzonen und -areale

-  Natur- u. Landschaftselement bestehend

-  Natur- u. Landschaftselement neu

-  Abbauzone

-  Deponiezone

-  geringe Gefährdung
-  mittlere Gefährdung
-  erhebliche Gefährdung


-  Speziallandwirtschaftszone


-  Freihaltezone

-  Grünzone

-  Sondernutzungszone


-  Sonderregelungen (S)

-  Grundnutzung über/unter Grundnutzung

-  Lärmempfindlichkeitsaufstufung II auf III

-  Bebauungsplanpflicht (B)


-  Gestaltungsplanpflicht (G)


-  Gestaltungsplan überprüfen

-  Enteignungsrecht neu

-  Hohe Gebäude


-  Neubaustandort / -bereich

-  Hecke, Feld- und Ufergehölz

-  Kantonale Kulturgüter


-  Archäologische Fundstelle

-  Bebauungsplan vorhanden

-  Gestaltungsplan vorhanden

**Überlagerungen (Linien)**


-  Rinnsal


-  Eingedoltes öffentliches Gewässer

-  Archäologische Fundstelle

-  Kantonale Kulturgüter

-  Kulturobjekt

-  Natur- und Landschaftselement neu

-  Natur- und Landschaftselement neu

-  Hecke-, Feld- und Ufergehölz

-  Sonderregelung


**Überlagerungen (Punkte)**


-  Archäologische Fundstelle

-  Kantonale Kulturgüter

-  Kulturobjekt

-  Hohe Gebäude


-  Natur- und Landschaftselement neu

-  Natur- und Landschaftselement neu

-  Sonderregelung

**Statischer Waldabstand und Baulinien**

-  Statische Waldgrenze

-  Baulinien Verkehrsanlagen

-  Baulinien Gewässer

-  Baulin. Natur + Kulturobjekte

-  Baulinien Wald

-  Baulinien Leitungen

-  Weitere Baulinien

-  Bemaste Zonengrenze

-  Waldabstandslinie