




**Nationale Inventare**

*Amphibienlaichgebiete*





-  Wanderobjekt
-  Fortpflanzungsgewässer
-  Landlebensraum

-  Trockenwiese


-  Auengebiet

-  Flachmoorfläche









*Hoch- u. Übergangsmoore*

-  Hochmoorumfeld
-  Offene Wasserfläche
-  Primäre Hochmoorfläche
-  Sekundäre Hochmoorfläche
-  Vegetationsloses Torffeld

-  Moorlandschaft

-  Landschaft / Naturdenkmal

**Regionale Inventare**

-  Fels und Felsflur
-  Fliessgewässer
-  Fels und Felsflur
-  Feuchtgebiet
-  Fliessgewässer
-  Stehendes Gewässer
-  Grube
-  Besonderer Lebensraum
-  Struktureiches Bergland
-  Trockenstdort/alpiner Rasen